

**PROTOKÓŁ GG-I.6630.26.2023
NARADY KOORDYNACYJNEJ**

Sposób przeprowadzenia narady: za pomocą środków komunikacji elektronicznej

Przedmiot narady: projekt budowy linii energetycznej oraz kanalizacji deszczowej,
Skarżysko-Kamienna, ul. Leśna Polana

Termin zakończenia narady: 22.05.2023 r.

Wnioskodawca: Kowieszko Projektowanie i Edukacja Sp. z o.o.
ul. Dęby 3/7 lok. 6, 04 – 308 Warszawa

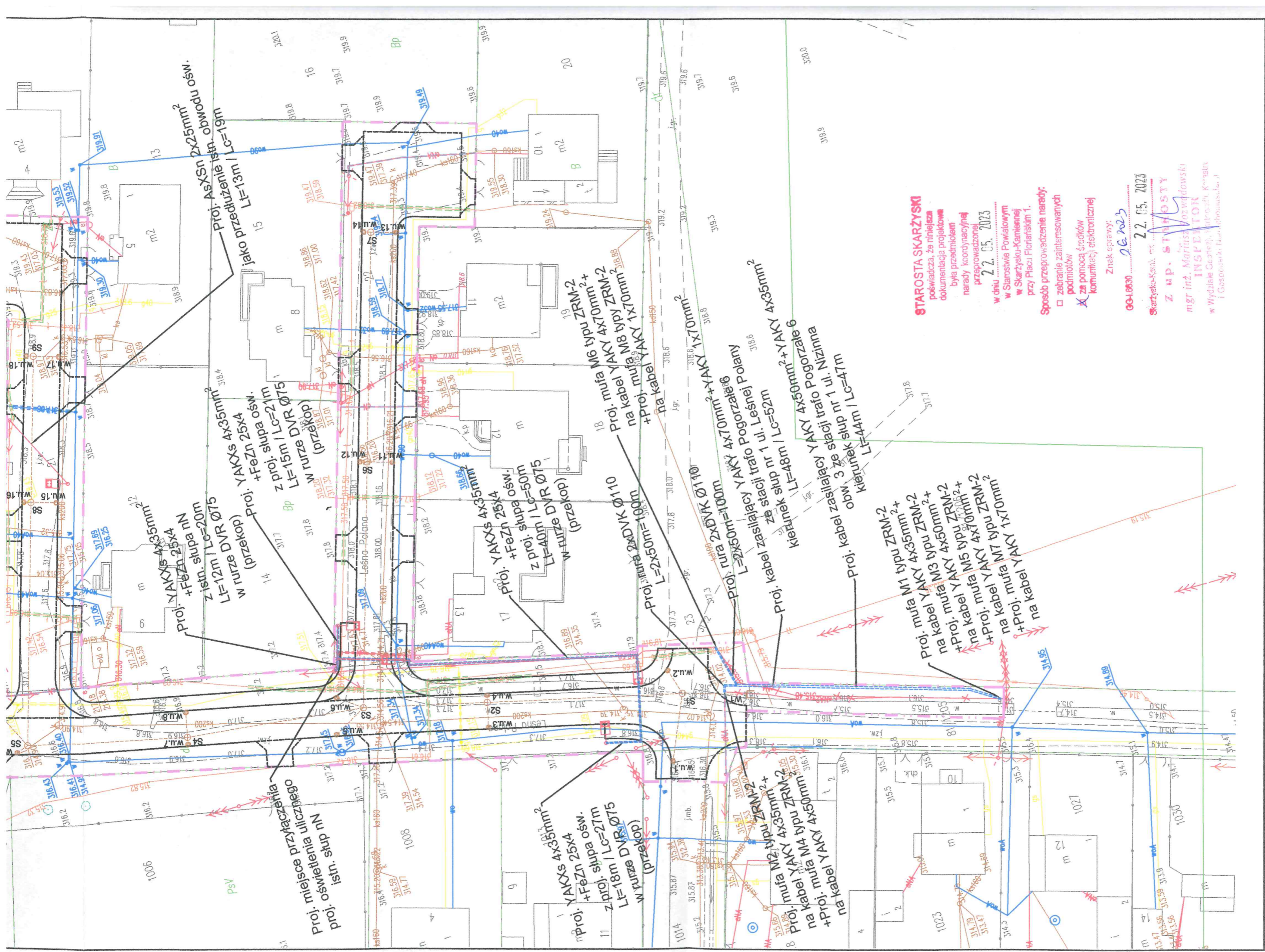
Przewodniczący: Mariusz Rozwadowski – Inspektor

Lp.	Instytucja	Stanowisko uczestnika	Imię i Nazwisko – Podpis
1	Zarząd Dróg Powiatowych ul. Konarskiego 20 26 – 110 Skarżysko – Kamienna	-----	Nie stawił się
2	Urząd Miasta w Skarżysku – Kamiennej ul. Sikorskiego 18 26 – 110 Skarżysko – Kamienna (drogi)	Bez uwag	-----
3	Urząd Miasta w Skarżysku – Kamiennej ul. Sikorskiego 18 26 – 110 Skarżysko – Kamienna (kanalizacja deszczowa)	Wydział Gospodarki Komunalnej i Ochrony Środowiska UM Skarżysko-Kamienna - Uzgadnia dokumentację projektową dotyczącą kanalizacji deszczowej: BEZ UWAG	-----
4	Urząd Miasta w Skarżysku – Kamiennej ul. Sikorskiego 18 26 – 110 Skarżysko – Kamienna (światłowodowy)	Bez uwag	-----
5	PGE Dystrybucja S.A. Oddział Skarżysko – Kamienna Rejon Energetyczny Skarżysko ul. Rejowska 95 26 – 110 Skarżysko – Kamienna	W miejscach skrzyżowań z linią kablową należy zabudować dwudzielne rury osłonowe z twardego polietylenu	-----
6	T-Mobile Polska S.A. ul. Marynarska 12 02 – 674 Warszawa	-----	Nie stawił się

ODPIS

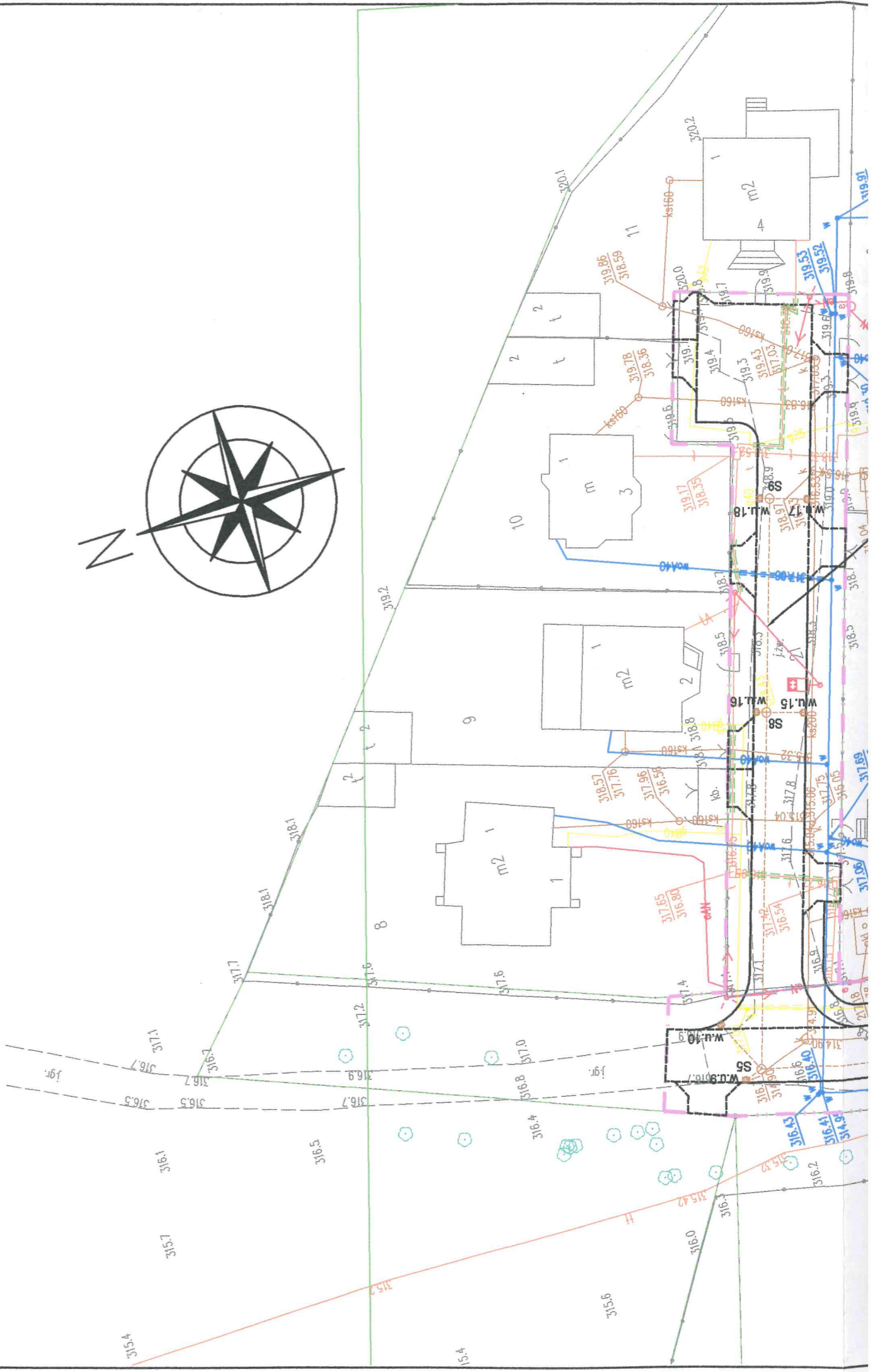
Lp.	Instytucja	Stanowisko uczestnika	Imię i Nazwisko – Podpis
7	Polska Spółka Gazownictwa sp. z o.o. Oddział w Tarnowie, Zakład w Kielcach RDG w Skarżysku – Kamiennej ul. Młodzawy 3 26-110 Skarżysko – Kamienna	-----	Nie stawił się
8	Celsium sp. z o.o. ul. 11 Listopada 7 26 – 110 Skarżysko – Kamienna	-----	Nie stawił się
9	Miejskie Przedsiębiorstwo Wodociągów i Kanalizacji Spółka z o.o. ul. Cicha 8 26 – 110 Skarżysko – Kamienna	Projekt uzgodnić z MPWiK Sp. z o.o. Skarżysko-Kamienna	-----
10	Netia SA Dział Utrzymania Usług ul. Taśmowa 7A 02 – 677 Warszawa	-----	Nie stawił się
11	Mesko S.A. ul. Legionów 122 26 – 110 Skarżysko – Kamienna	Bez uwag	-----
12	Urząd Marszałkowski Województwa Świętokrzyskiego Al. IX Wieków Kielc 3 25 – 516 Kielce	Bez uwag	-----
13	Generalna Dyrekcja Dróg Krajowych i Autostrad, Oddział w Kielcach ul. Paderewskiego 43/45 25 – 950 Kielce	-----	Nie stawił się
14	Orange Polska Dział Ewidencji i Zarządzania Danymi o Infrastrukturze Łódź ul. Okoniowa 16 91 498 Łódź	-----	Nie stawił się

Z up. STAROSTY
mgr inż. Mariusz Bożwadowski
INSPEKTOR
w Wydziale Geodezji, Kartografii, Kadr i
Gospodarki Nieruchomościami



STAROSTA SKARŻYSKI
 poświadczam, że niniejsza
 dokumentacja projektowa
 była przedmiotem
 narady koordynacyjnej
 przeprowadzonej
 w dniu **22.05.2023**
 w Starostwie Powiatowym
 w Skarżysku-Kamiennym
 przy Placu Floriańskim 1.
 Sposób przeprowadzenia narady:
 zebranie zainteresowanych
 podmiotów
 za pomocą środków
 komunikacji elektronicznej

Znak sprawy: **OG-1-0630** **16.rol3**
22.05.2023
 Skarżysko-Kamienny
Z up. STANISŁAW
 mgr inż. Mariusz Rozwadowski
INSPEKTOR
 w Wydziale Geodezji, Inżynierii, Kierownictwa
 i Gospodarki Nieruchomościami



woj. świętokrzyskie, pow. skarżyski
 jednostka ewid. 261001_1 Skarżysko - Kamienna
 obręb nr 0002 BORKI
 położenie / ulica - LEŚNA POLANA
 działka ewidencyjna nr 21,22,23,81/1205

MAPA DO CELÓW PROJEKTOWYCH
 skala 1:500

nr zgłoszenia pracy: GG.6641.1131.2022
 (granicę działek przyniósł na podstawie widocznej granicy) (granicę wyznaczył: Kronsztadt 60)
 ul. Leśna Polana, 17-04-2023r.

GEODETA UPRAWNIONY
 mgr inż. KATARZYNA KAWATEK
 nr upr. 21822
 27-220 Mirzec, Małyszyn Dolny 3
 tel. 506 483 612

USŁUGI GEODEZYJNE
PROJ-MAP
 mgr inż. Katarzyna Kawatek
 Małyszyn Dolny 3, 27-220 Mirzec
 NIP 664-200-49-42, Regon 260521640
 tel. 506 483 612

Oświadczam, że niniejszy dokument został opracowany w wyniku prac geodezyjnych i kartograficznych, których rezultaty zawiera operat techniczny pozostający w całości w mojej własności. Jednocześnie informuję, że jestem świadoma odpowiedzialności karnej za złożenie fałszywego oświadczenia.	
Identyfikator zgłoszenia prac geodezyjnych	GG.6641.1131.2022
Organ służby geodezyjnej, który otrzymał zgłoszenie	Starosta SKARŻYSKI
Nr oraz data sporządzenia dokumentu i zawierającego wyniki pozostające w całości w mojej własności	GG.6641.1131.2022_2 z dnia 18-04-2023r
Imię i nazwisko oraz nr uprawnień zawodowych i adres biurowy	Katarzyna Kawatek upr. zhw. 21112
Usługi Geodezyjne PROJ-MAP mgr inż. Katarzyna Kawatek Małyszyn Dolny 3 27-220 Mirzec NIP 664-200-49-42 Regon 260521640 Tel. 506-483-612	GEODETA UPRAWNIONY mgr inż. KATARZYNA KAWATEK nr upr. 21822 27-220 Mirzec, Małyszyn Dolny tel. 506 483 612
[Podpis]	

- LEGENDA:**
- - - - - Zakres inwestycji
 - — — — — Proj. krawężnik bet. wystający
 - — — — — Proj. krawężnik bet. obniżony
 - — — — — Proj. obrzeże chodnikowe
 - — — — — Proj. kanalizacja deszczowa Ø300 mm
 - W.U.1 Proj. wpust uliczny Ø500
 - S1 Proj. studnie rewizyjne Ø 1000 mm
 - W1 Proj. wylot z kanalizacji Ø 300 mm
 - — — — — Proj. zabezpieczenie istn. infr. tele. grubościennymi dwudzielnymi rurami ochronnymi Ø110
 - — — — — Proj. zabezpieczenie istn. infr. elektroenerg. grubościennymi dwudzielnymi rurami ochronnymi typu A110PS
 - Proj. słup oświetleniowy z oprawą LED o mocy 45,5 W
 - × Elementy do likwidacji

Za zgodność z oryginałem mapy do celów projektowych

mgr inż. Tomasz Kowieszko
 Projektant
 do proj. nr MAZ/0366/POOM/08
 Uprawnienia w spec. drogowej i mostowej
 nr MAZ/0027/POOD/14

OBIEKT : Przebudowa ulicy Leśna Polana w Skarżysku - Kamiennym	INWESTOR : Gmina Skarżysko - Kamienna ul. Sikorskiego 18 26-110 Skarżysko - Kamienna
STADIUM : PB	BRANŻA: DROGOWA
SKALA 1 : 500	RYS. NR 1
Projekt zagospodarowania terenu - ZUD	
Projektant, branża drogowa: mgr inż. Tomasz Kowieszko UPR. PROJ. w spec. drogowej NR MAZ/0027/POOD/14	Projektant, branża wod-kan: inż. Tomasz Gałazin UPR. PROJ. NR MAZ/0199/POOS/08
Projektant, branża elektr.: mgr inż. Jerzy Kępiński UPR. PROJ. NR SWK/0057/PWOE/07	
Nazwa rysunku: WARSZAWA, 04.2023r.	

**PROTOKÓŁ GG-I.6630.29.2023
NARADY KOORDYNACYJNEJ**

Sposób przeprowadzenia narady: za pomocą środków komunikacji elektronicznej

Przedmiot narady: projekt budowy kanalizacji deszczowej, Skarżysko-Kamienna, ul. Leśna Polana

Termin zakończenia narady: 06.06.2023 r.

Wnioskodawca: Kowieszko Projektowanie i Edukacja Sp. z o.o.

ul. Dęby 3/7 lok. 6, 04 – 308 Warszawa

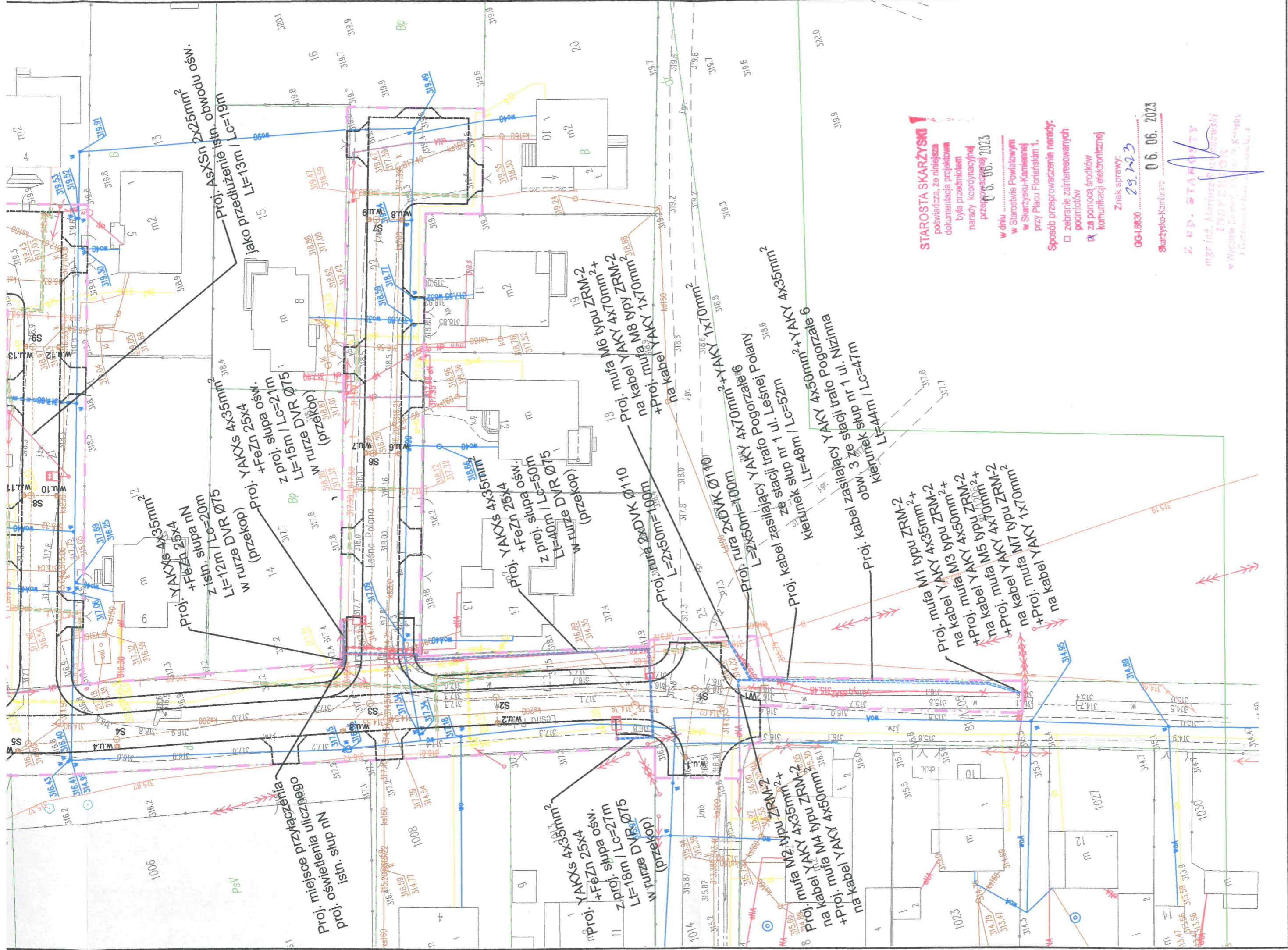
Przewodniczący: Mariusz Rozwadowski – Inspektor

Lp.	Instytucja	Stanowisko uczestnika	Imię i Nazwisko – Podpis
1	Zarząd Dróg Powiatowych ul. Konarskiego 20 26 – 110 Skarżysko – Kamienna	-----	Nie stawił się
2	Urząd Miasta w Skarżysku – Kamiennej ul. Sikorskiego 18 26 – 110 Skarżysko – Kamienna (drogi)	-----	Nie stawił się
3	Urząd Miasta w Skarżysku – Kamiennej ul. Sikorskiego 18 26 – 110 Skarżysko – Kamienna (kanalizacja deszczowa)	Wydział Gospodarki Komunalnej i Ochrony Środowiska UM Skarżysko-Kamienna - Uzgadnia dokumentację projektową dotyczącą kanalizacji deszczowej: BEZ UWAG	-----
4	Urząd Miasta w Skarżysku – Kamiennej ul. Sikorskiego 18 26 – 110 Skarżysko – Kamienna (światłowody)	Bez uwag	-----
5	PGE Dystrybucja S.A. Oddział Skarżysko – Kamienna Rejon Energetyczny Skarżysko ul. Rejowska 95 26 – 110 Skarżysko – Kamienna	-----	Nie stawił się
6	T-Mobile Polska S.A. ul. Marynarska 12 02 – 674 Warszawa	-----	Nie stawił się

Lp.	Instytucja	Stanowisko uczestnika	Imię i Nazwisko – Podpis
7	Polska Spółka Gazownictwa sp. z o.o. Oddział w Tarnowie, Zakład w Kielcach RDG w Skarżysku – Kamiennej ul. Młodzawy 3 26-110 Skarżysko – Kamienna	Zlecić do ZG Kielce nadzór branżowy nad robotami w strefie kontrolowanej gazociągu, roboty ziemne w w/w strefie wykonać ręcznie pod nadzorem pracownika Gazowni Skarżysko-Kam.	-----
8	Celsius sp. z o.o. ul. 11 Listopada 7 26 – 110 Skarżysko – Kamienna	-----	Nie stawił się
9	Miejskie Przedsiębiorstwo Wodociągów i Kanalizacji Spółka z o.o. ul. Cicha 8 26 – 110 Skarżysko – Kamienna	-----	Nie stawił się
10	Netia SA Dział Utrzymania Usług ul. Taśmowa 7A 02 – 677 Warszawa	-----	Nie stawił się
11	Mesko S.A. ul. Legionów 122 26 – 110 Skarżysko – Kamienna	-----	Nie stawił się
12	Urząd Marszałkowski Województwa Świętokrzyskiego Al. IX Wieków Kielc 3 25 – 516 Kielce	Bez uwag	-----
13	Generalna Dyrekcja Dróg Krajowych i Autostrad, Oddział w Kielcach ul. Paderewskiego 43/45 25 – 950 Kielce	-----	Nie stawił się
14	Orange Polska Dział Ewidencji i Zarządzania Danymi o Infrastrukturze Łódź ul. Okoniowa 16 91 498 Łódź	-----	Nie stawił się

ODPIS

Z UP. STAROSTY
mgr inż. Mariusz Rozwojowski
INSPEKTOR
w Wydziale Geodezji, Kartografii, Katastru
i Gospodarki Nieruchomościami




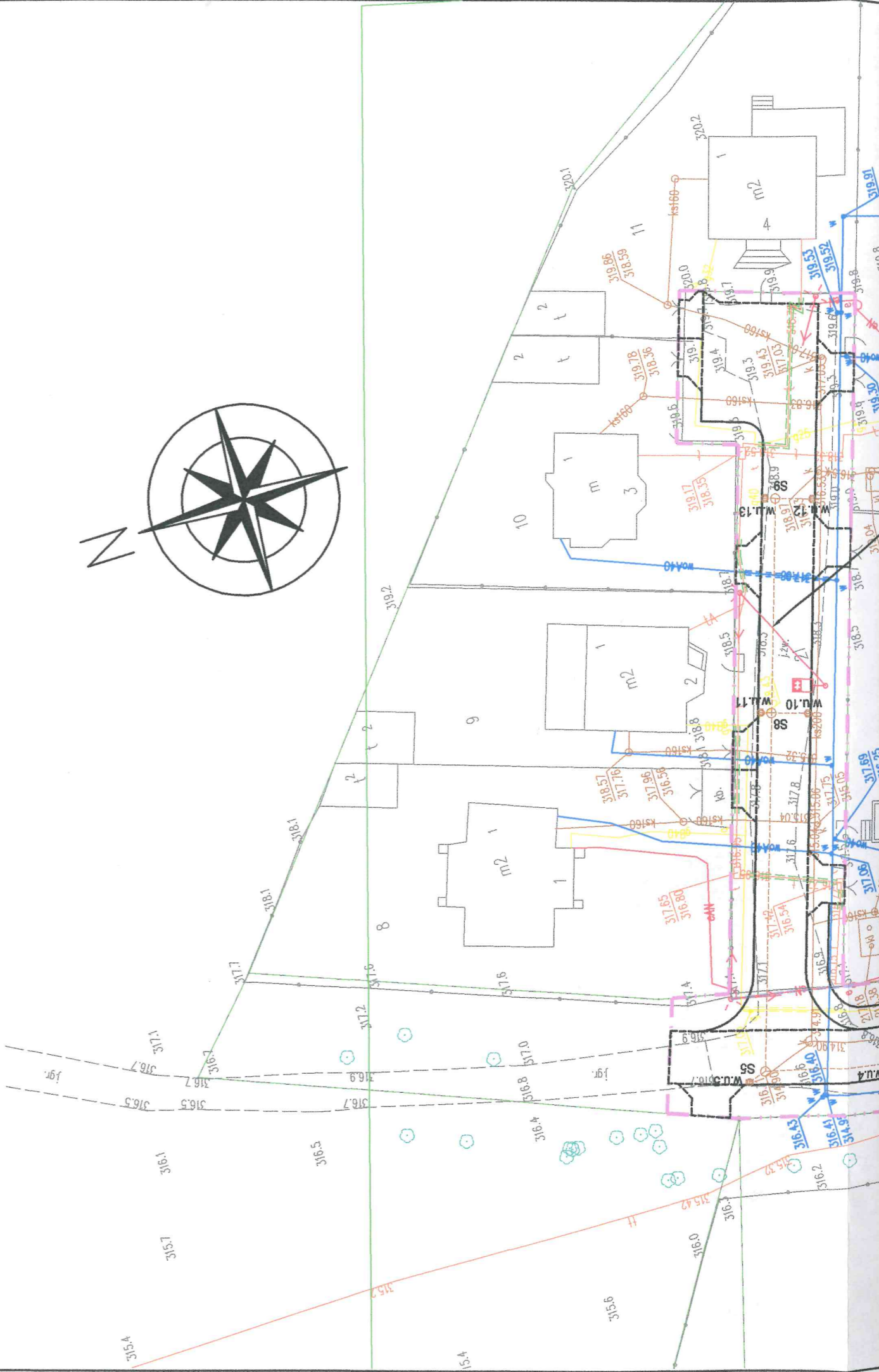
STAROSTA SKARŻYSKI
poświadczam, że niniejsza dokumentacja projektowa była przedmiotem narady koordynacyjnej przeprowadzonej w dniu 06.06.2023

w Starostwie Powiatowym w Skarżysku-Kamiśnej przy Placu Floriańskim 1.

Sposób przeprowadzenia narady:
 zebranie zainteresowanych podmiotów
 za pomocą środków komunikacji elektronicznej

Znek sprawy: 06.06.2023
 GG-1.6830 29.223

Skarżysko-Kamiś
Z UP. STAROSTY
 mgr inż. Mariusz Pająkowski
 INSPEKTOR
 w Wydziale Geodezji, Inżynierii, Konstr. i Geoinformatyki



woj. świętokrzyskie, pow. skarżyski
jednostka ewid. 261001_1 Skarżysko - Kamienna
obręb nr 0002 BORKI
położenie / ulica - LEŚNA POLANA
działka ewidencyjna nr 21,22,23,81/1205

MAPA DO CELÓW PROJEKTOWYCH

skala 1:500

nr zgłoszenia pracy: GG.6641.1131.2022
 (granice działek przyjęto na podstawie ewidencji gruntów)
 układ wysokości: Kronstadt 60

GEODETA UPRAWNIENY
 mgr inż. KATARZYNA KAWATEK
 nr upr 21822
 27-220 Mirzec, Małyszyn Dolny 3

tel. 506 483 612
 NIP 664-200-49-42, Regon 260621640

USŁUGI GEODEZYJNE

mgr inż. Katarzyna Kawatek
 Małyszyn Dolny 3, 27-220 Mirzec
 NIP 664-200-49-42, Regon 260621640
 tel. 506 489 612

Oświadczam, że niniejszy dokument został opracowany w wyniku prac geodezyjnych i kartograficznych, których rezultaty zawiera operat techniczny pozytywnie zweryfikowany. Jednocześnie informuję, że jestem świadoma odpowiedzialności karnej za złożenie fałszywego oświadczenia.	Identyfikator zgłoszenia prac geodezyjnych GG.6641.1131.2022
Organ służby geodezyjnej, który otrzymał zgłoszenie	Starosta SKARŻYSKI
Nr oraz data sporządzenia dokumentu zawierającego wynik pozytywnie zweryfikacji	GG.6641.1131.2022, 2 z dnia 18-04-2023r
Inne i ramowe oraz nr uprawnień zawodowych i licencji prac	Katarzyna Kawatek upr. zaw. 21712
Usługi Geodezyjne PROJ-MAP mgr inż. Katarzyna Kawatek Małyszyn Dolny 3 NIP 664-200-49-42 Regon 260621640 Tel. 506-489-612	GEODETA UPRAWNIENY mgr inż. KATARZYNA KAWATEK nr upr 21822 27-220 Mirzec, Małyszyn Dolny tel. 506 483 612
Wykonawca prac geodezyjnych	/podpis/

- LEGENDA:**
- Zakres inwestycji
 - Proj. krawężnik bet. wystający
 - Proj. krawężnik bet. obniżony
 - Proj. obrzeże chodnikowe
 - Proj. kanalizacja deszczowa Ø300 mm
 - W.U.1 Proj. wpust uliczny Ø500
 - S1 Proj. studnie rewizyjne
 - W1 Proj. wylot z kanalizacji
 - deszczowej Ø 300 mm
 - Proj. zabezpieczenie istn. infr. tele. grubościennymi dwudzielnymi rurami ochronnymi Ø110
 - Proj. zabezpieczenie istn. infr. elektroenerg. grubościennymi dwudzielnymi rurami ochronnymi typu A110PS
 - Proj. słup oświetleniowy z oprawą LED o mocy 45,5 W
 - Elementy do likwidacji

Za zgodność z oryginałem mapy do celów projektowych

mgr inż. Tomasz Kowieszko
 Projektant
 Uprawnienia w spec. drogowej i mostowej
 do proj. nr MAZ/0366/POOM/08
 nr MAZ/0027/POOD/14

OBIEKT : Przebudowa ulicy Leśna Polana w Skarżysku - Kamiennej	STADIUM : PB
INWESTOR : Gmina Skarżysko - Kamienna ul. Sikorskiego 18 26-110 Skarżysko - Kamienna	BRANŻA: DROGOWA
Nazwa rysunku: Projekt zagospodarowania terenu - ZUD	SKALA 1 : 500
Projektant, branża drogowa: mgr inż. Tomasz Kowieszko UPR. PROJ. w spec. drogowej NR MAZ/0027/POOD/14	RYS. NR 1
Projektant, branża wod-kan: inż. Tomasz Gałaziń UPR. PROJ. NR MAZ/0199/POOS/08	WARSAWA, 05.2023r.
Projektant, branża elektr.: mgr inż. Jerzy Kępiński UPR. PROJ. NR SWK/0057/PWOE/07	