
2+975.00
3+000.00
3+025.00
3+050.00
3+075.00
3+100.00
3+125.00
3+150.00
3+175.00
3+200.00
3+225.00
LP 161
L=92.293
PZ: 3+202.39
LP 163
1778
1817
1816
1815
1814
1789
1790
1791
1792
1689
1690
m2
LsV
LsVI
RVI
j.gr.
25
86
84 83 82 81 80 79 78 77 76 75 74 73 72 71 70 69 68 67 66 65 64 63 62 61 60 59 58 57 56 55 54 53 52 51 50 49 48 47 46 42
105.7
105.8
105.9
106.1
104.4
103.9
103.8
104.2

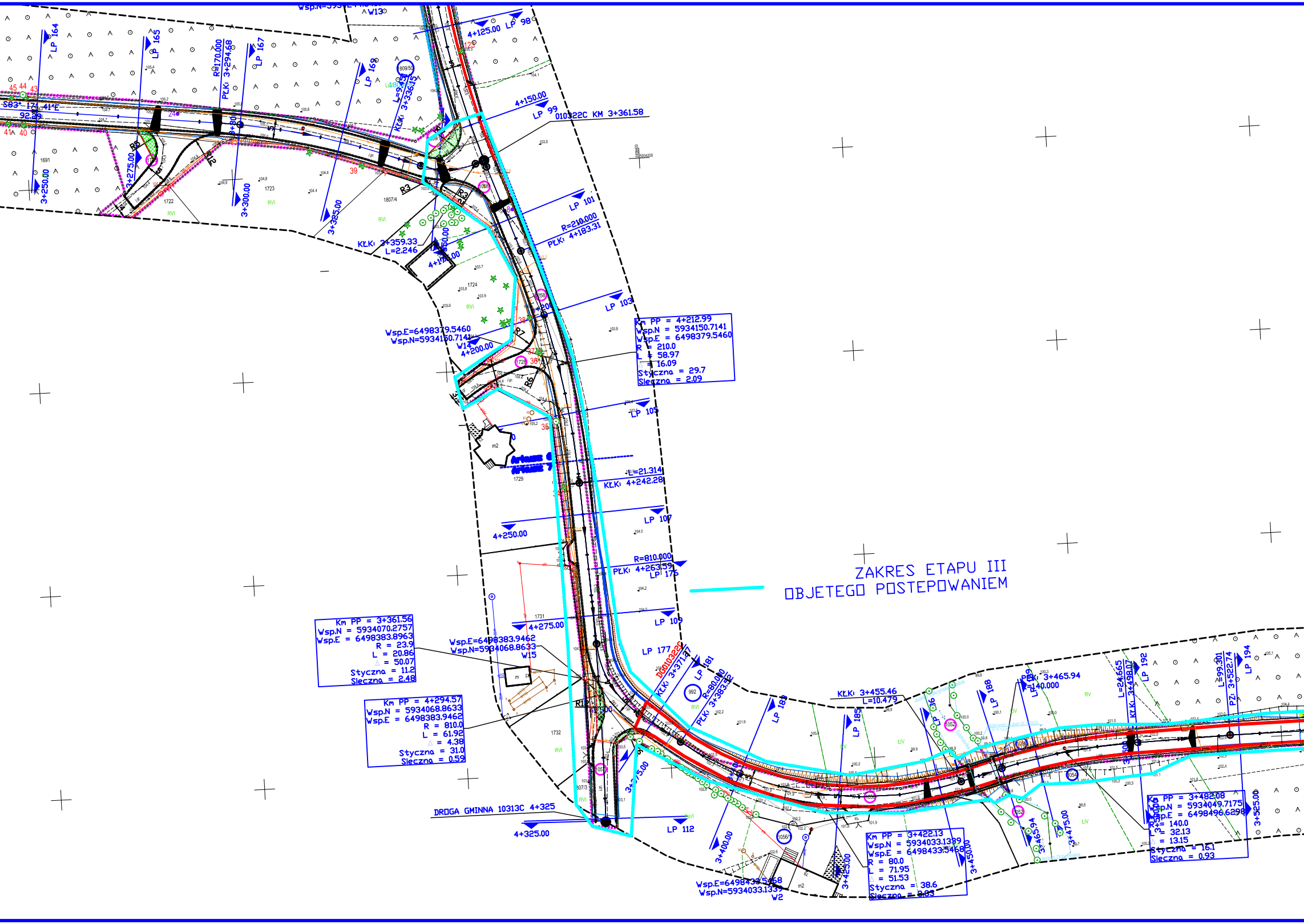
ZAKRES ETAPU III
OBJETEGO POSTEPOWANIEM
010322C KM 3+361.58
DROGA GMINNA 10313C 4+325
DL010322C
Km PP = 4+212.99
Wsp.N = 5934150.7141
Wsp.E = 6498379.5460
R = 210.0
L = 58.97
Δ = 16.09
Styczna = 29.7
Sieczna = 2.09
Km PP = 3+361.56
Wsp.N = 5934070.2757
Wsp.E = 6498383.8963
R = 23.9
L = 20.86
Δ = 50.07
Styczna = 11.2
Sieczna = 2.48
Km PP = 4+294.57
Wsp.N = 5934068.8633
Wsp.E = 6498383.9462
R = 810.0
L = 61.92
Δ = 4.38
Styczna = 31.0
Sieczna = 0.59
Km PP = 3+422.13
Wsp.N = 5934033.1339
Wsp.E = 6498433.5468
R = 80.0
L = 71.95
Δ = 51.53
Styczna = 38.6
Sieczna = 8.83
Km PP = 3+482.08
Wsp.N = 5934049.7175
Wsp.E = 6498496.6298
R = 140.0
L = 32.13
Δ = 13.15
Styczna = 16.1
Sieczna = 0.93
Wsp.E=6498379.5460
Wsp.N=5934150.7141
W14
Wsp.E=6498383.9462
Wsp.N=5934068.8633
W15
Wsp.E=6498433.5468
Wsp.N=5934033.1339
W2
W13
R=170.000
PŁK: 3+294.68
KŁK: 3+336.45
L=9.43
KŁK: 3+359.33
L=2.246
R=210.000
PŁK: 4+183.31
L=21.314
KŁK: 4+242.28
R=810.000
PŁK: 4+263.59
KŁK: 3+371.87
R=80.000
PŁK: 3+383.32
KŁK: 3+455.46
L=10.479
PŁK: 3+465.94
R=140.000
L=24.665
KŁK: 3+498.07
L=99.301
PZ: 3+522.74
S83° 17' 41"E
92.29
3+250.00
3+275.00
3+300.00
3+325.00
3+400.00
3+425.00
3+450.00
3+475.00
3+525.00
4+125.00
4+150.00
4+175.00
4+200.00
4+250.00
4+275.00
4+325.00
LP 98
LP 99
LP 101
LP 103
LP 105
LP 107
LP 109
LP 112
LP 164
LP 165
LP 167
LP 169
LP 175
LP 177
LP 181
LP 183
LP 185
LP 188
LP 189
LP 192
LP 194
R3
R5
R6
R7
R12
1691
1722
1723
1724
1807/4
1729
1731
1732
RVI
RV
LIV

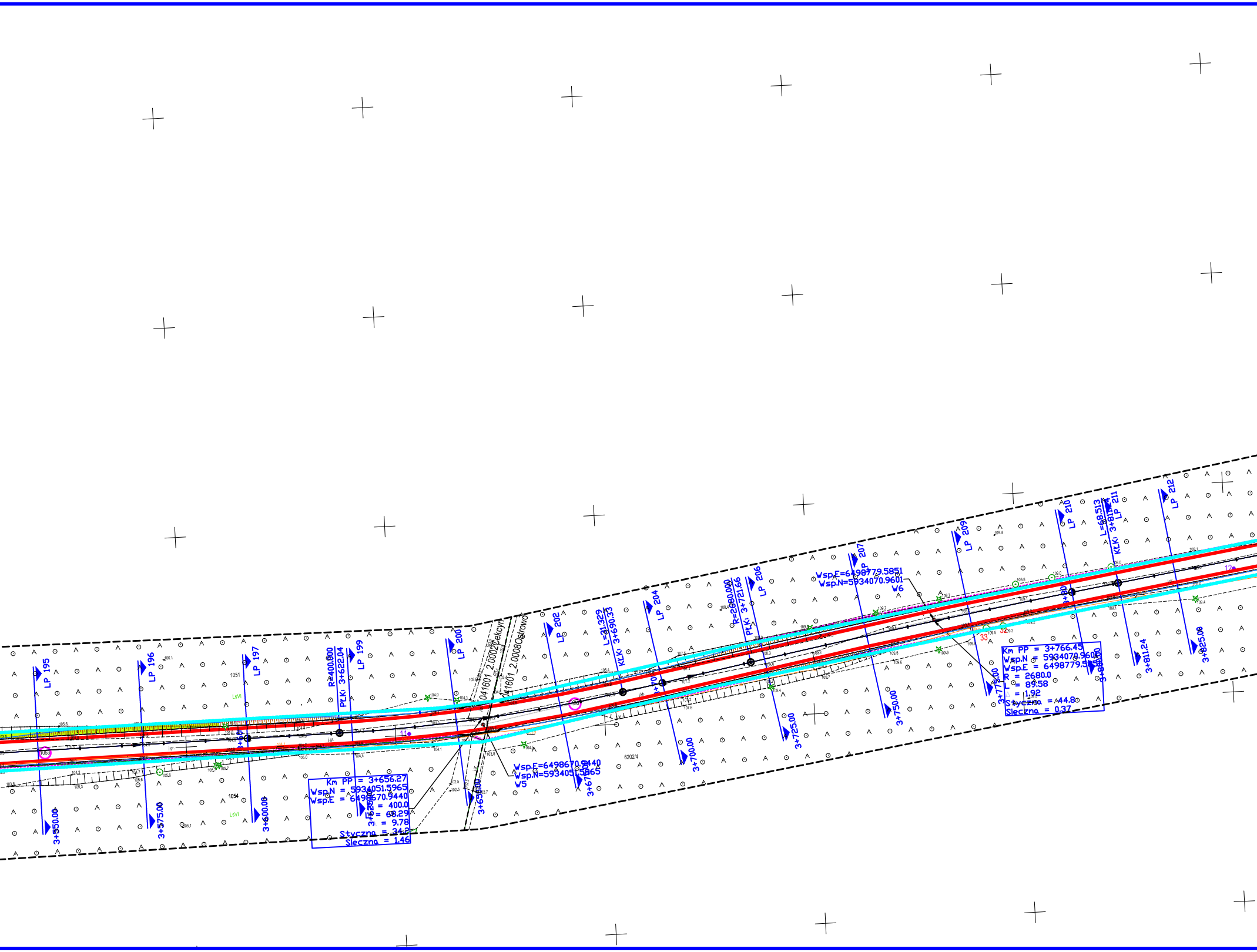
LP 195
LP 196
LP 197
LP 199
LP 200
LP 202
LP 204
LP 206
LP 207
LP 209
LP 210
LP 211
LP 212
3+550.00
3+575.00
3+600.00
3+650.00
3+675.00
3+700.00
3+725.00
3+750.00
3+775.00
3+811.24
3+825.00
R=400.000
PLKł 3+622.04
L=31.329
KLKł 3+690.33
R=2680.000
PLKł 3+721.66
L=68.513
KLKł 3+811.24
041601_2.0002 Cekcyn
041601_2.0008 Ostrowo
1051
1054
LsVI
6202/4
Km PP = 3+656.27
Wsp.N = 5934051.5965
Wsp.E = 6498670.9440
R = 400.0
L = 68.29
△ = 9.78
Styczna = 34.2
Sieczna = 1.46
Wsp.E=6498670.9440
Wsp.N=5934051.5965
W5
Wsp.E=6498779.5851
Wsp.N=5934070.9601
W6
Km PP = 3+766.45
Wsp.N = 5934070.9601
Wsp.E = 6498779.5851
R = 2680.0
L = 89.58
△ = 1.92
Styczna = 44.8
Sieczna = 0.37
33
32
11
12

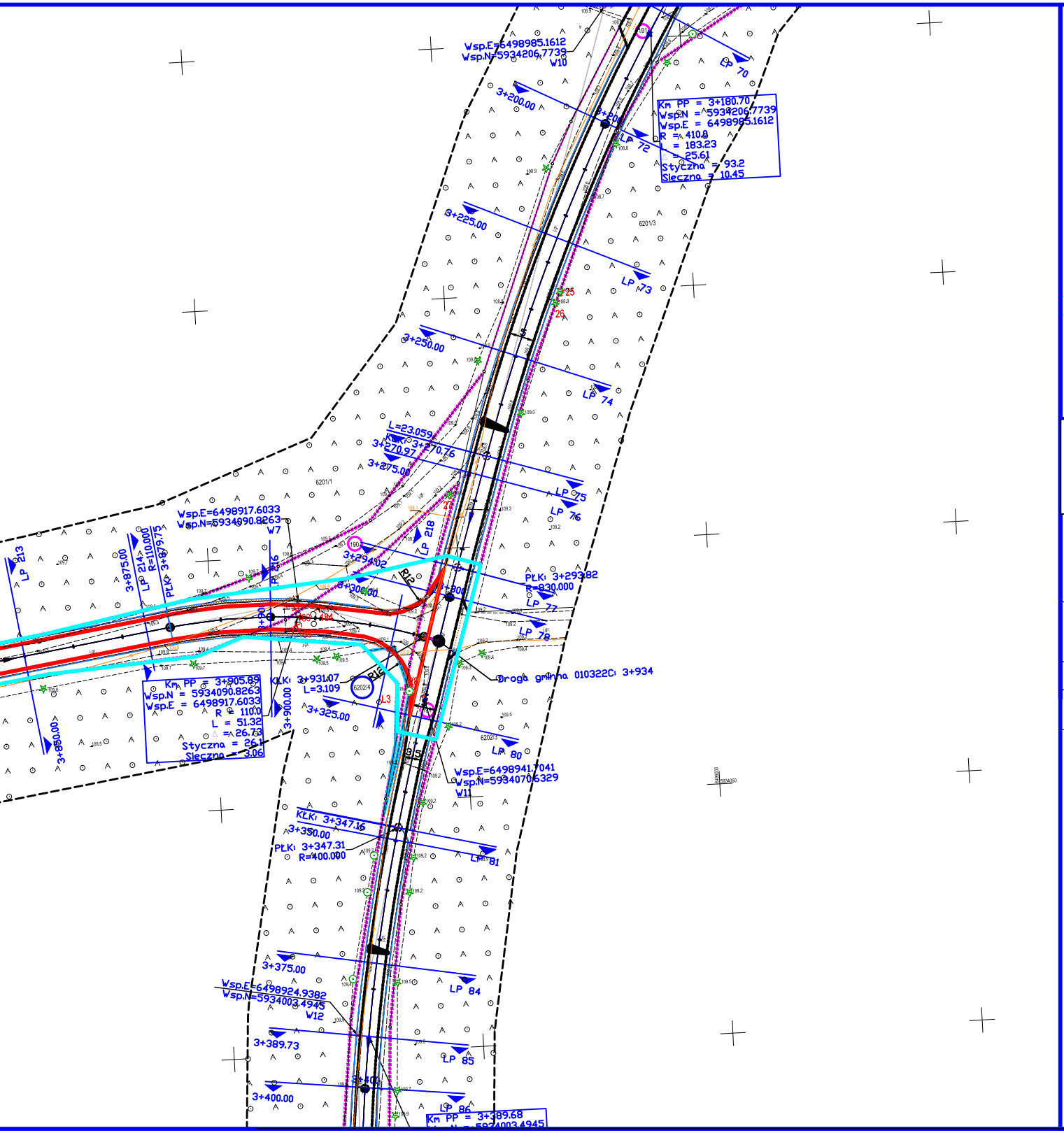
Wsp.E=6498985.1612
Wsp.N=5934206.7739
W10
3+200.00
3+225.00
3+250.00
L=23.059
KŁK: 3+270.76
3+270.97
3+275.00
LP 70
LP 72
LP 73
LP 74
LP 75
LP 76
LP 77
LP 78
LP 80
LP 81
LP 84
LP 85
LP 86
Km PP = 3+180.70
Wsp.N = 5934206.7739
Wsp.E = 6498985.1612
R = 410.0
L = 183.23
T = 25.61
Styczna = 93.2
Sleczna = 10.45
6201/3
6201/1
6202/3
6202/4
25
26
27
S
Wsp.E=6498917.6033
Wsp.N=5934090.8263
W7
LP 213
LP 214
LP 218
3+875.00
R=110.000
PŁK: 3+879.75
3+293.02
PŁK: 3+293.82
R=830.000
3+300.00
Km PP = 3+905.89
Wsp.N = 5934090.8263
Wsp.E = 6498917.6033
R = 110.0
L = 51.32
T = 26.73
Styczna = 26.1
Sleczna = 3.06
KŁK: 3+931.07
L=3.109
3+900.00
3+850.00
3+325.00
L3
Droga gminna 010322C: 3+934
Wsp.E=6498941.7041
Wsp.N=5934070.6329
W11
KŁK: 3+347.16
3+350.00
PŁK: 3+347.31
R=400.000
3+375.00
Wsp.E=6498924.9382
Wsp.N=5934003.4945
W12
3+389.73
3+400.00
Km PP = 3+389.68

LEGENDA **DROGOWA**

- - -	istniejaca granica pasa drogowego
- - -	projektowana linia rozgraniczajaca pas drogowy
— — —	krawędź jezdni bitumiczna
▭	nawierzchnia bitumiczna SMA 11
▨	utwardzone pobocza kostka granitowa 15/17
○	działki objęte opracowaniem
○	działki ulegające podziałowi
−1cm	korytko betonowe trójkątne
±0cm	opornik betonowy 12x25cm
+4cm	krawężnik betonowy 15x22cm
×	drzewa przeznaczone do wycinki
—	obszar lasu do wycinki
—	krzewy do wycinki

LEGENDA **SANITARNA**

- - -	Projektowane przyłącze
♁	Projektowany hydrant

LEGENDA **TELEKOMUNIKACYJNA**

—·—	Projektowana przebudowa kabli telekomunikacyjnych doziemnych FIbee
—·—	Projektowana przebudowa kabli telekomunikacyjnych doziemnych gm LUBIEWO
= = =	Projektowane rury ochronne na istn. kablach telekomunikacyjnych.
×—×—×	Demontaż kabli telekomunikacyjnych doziemnych
▯	Projektowany słup kablowy żelbetowy 7m.
—·—	Projektowana przebudowa kabli telekomunikacyjnych doziemnych T–Moblie

LEGENDA **ELEKTRYCZNA**

⊕- - -	Projektowany kabel NN
■	Projektowane złącze pomairowe
✕✕✕	Projektowany demontaż ist. kabla nn
—●	Projektowana oprawa wg opisu
- - -	Projektowany kabel oświetleniowy
=====	Projektowanarura ochrona

STAFIL
Dominika Malinowska

WYKONAWCA:
STAFIL
Dominika Malinowska
Błądzim ul. Okrężna 4
86-141 Lniano

ZAMAWIAJĄCY:
Gmina Cekcyn
ul. Szkolna 2
89-511 Cekcyn

Nazwa zadania:

Budowa odcinków dróg gminnych 010312C Cekcyn- Teolog, 010313C Cekcyn - Huta , 010322 C Rudzki Most - Skrajna

Data: styczeń .2025	Obiekt: droga publiczne		
Skala: 1:500	Temat:	PROJEKT ZAGOSPODAROWANIA TERENU	Rys. 2.7

Faza:	Branża:	Funkcja	Imię Nazwisko	Numer uprawnień	Podpis	Data opr.
PB	D	Projektował:	Arkadiusz Malinowski	uprawnienia budowlane nr KUP/0142/PBD/21 do projektowania bez ograniczeń w specj. drogowej w zakresie dróg		20.01.2025
		Sprawdził:	Roman Stanisławski	uprawnienia budowlane nr 146/44/94 do projektowania bez ograniczeń w specj. drogowej w zakresie dróg		20.01.2025
		Opracowała:	Dominika Malinowska	————		20.01.2025
		Opracowała:	Michał Stanisławski	————		20.01.2025
	T	Projektował:	Roman Glander	uprawnienia bud. KUP/0168/PWOT/06 do projektowania i kierowania robotami budowlanymi bez ograniczeń w specjalności telekomunikacyjnej		20.01.2025
		Sprawdził:	Dariusz Dudziński	upr. DTT-TU/2114/01/U uprawnienia budowlane do projektowania w specjalnościach instalacyjnych w telekomunikacji przewodowej wraz z infrastrukturą towarzyszącą w zakresie linii, instalacji i urządzeń liniowych		20.01.2025
	E	Projektował:	Sebastian Kłosowski	uprawnienia budowlane WRR-7131-8/02 w specj. instalacyjno - inżynierskiej w zakresie instalacji elektrycznych		20.01.2025
		Sprawdził:	Józef Kłosowski	uprawnienia budowlane UAN-KZ-7210/305/85 w specj. instalacyjno - inżynierskiej w zakresie instalacji elektrycznych		20.01.2025
	S	Projektował:	Sławomir Dąbrowski	uprawnienia budowlane KUP/0080/PBS/23 w zakresie sieci i urządzeń cieplnych , wentylacyjnych gazowych , wodociągowych i kanalizacyjnych		20.01.2025
		Sprawdził:	Łukasz Szmelter	uprawnienia budowlane POM/0283/PWBS/15 w zakresie sieci i urządzeń cieplnych , wentylacyjnych gazowych , wodociągowych i kanalizacyjnych		20.01.2025