Inowrocław, dnia 22.04.2024 10:18:46

Licencja nr 6642.1.1380.2024_0407_CL2

1. Nazwa organu wydającego licencję:

Starosta Inowrocławski
88-100 Inowrocław
ul.Mątewska 17

2. Licencjobiorca:

PRACOWNIA PROJEKTOWA PROJBUD JAROSŁAW MATUSZAK
ul. Poznańska 36
88-100 Inowrocław
NIP: 556-146-87-72 REGON: 091367072

3. Informacje o materiałach państwowego zasobu geodezyjnego i kartograficznego, których dotyczy licencja:

Lp.	Nazwa materiału państwowego zasobu geodezyjnego i kartograficznego	Identyfikator materiału państwowego zasobu geodezyjnego i kartograficznego	Data wykonania kopii	Określenie obszaru/obiektu, do którego odnosi się licencja1)
1	Mapa zasadnicza w postaci wektorowej w skalach 1:500		22.04.2024	5849364.15 6506398.1, 5849344.13 6506398.58, 5849333.95 6506438.84, 5849290.3 6506614.49, 5849170.92 6506631.55, 5849170.82 6506631.57, 5849100.64 6506642.67, 5849059.74 6506649.13, 5849010.16 6506651.35, *

4. Niniejsza licencja upoważnia licencjobiorcę wymienionego w pkt 2 lub ustanowione przez licencjobiorcę podmioty do wykorzystywania wyszczególnionych w pkt 3 materiałów państwowego zasobu geodezyjnego i kartograficznego2) dla dowolnych potrzeb.

5. Nie narusza licencji udostępnianie materiałów państwowego zasobu geodezyjnego i kartograficznego przez licencjobiorcę innym podmiotom dla realizacji celu i w granicach uprawnień określonych w pkt 4.

....
(podpis organu lub upoważnionej osoby3))

POUCZENIE

Zgodnie z art. 48a ust. 1 ustawy z dnia 17 maja 1989 r. Prawo geodezyjne i kartograficzne (Prawo geodezyjne i kartograficzne (t.j. Dz. U. z 2023 r. poz. 1752 z późn. zm.)) kto wykorzystuje materiały państwowego zasobu geodezyjnego i kartograficznego bez wymaganej licencji lub niezgodnie z warunkami licencji lub udostępnia je wbrew postanowieniom licencji osobom trzecim, podlega karze pieniężnej w wysokości dziesięciokrotności opłaty za udostępnienie tych materiałów.

1) * 5848995.36 6506649.54, 5848990.56 6506648.72, 5848979.52 6506645.29, 5848937.23 6506621.44, 5848937.08 6506621.36, 5848936.93 6506621.29, 5848933.07 6506619.34, 5848933.17 6506617.85, 5848932.96 6506616.37, 5848932.44 6506614.97, 5848931.63 6506613.72, 5848930.57 6506612.66, 5848929.32 6506611.85, 5848893.52 6506593.91, 5848892.12 6506593.39, 5848890.64 6506593.17, 5848889.15 6506593.28, 5848887.72 6506593.7, 5848886.4 6506594.41, 5848885.27 6506595.38, 5848830.47 6506567.92, 5848738.26 6506521.32, 5848736.78 6506520.78, 5848735.23 6506520.57, 5848733.66 6506520.72, 5848732.17 6506521.21, 5848730.83 6506522.03, 5848729.7 6506523.12, 5848728.84 6506524.44, 5848722.78 6506536.55, 5848722.25 6506538.0, 5848717.2 6506547.26, 5848717.09 6506549.75, 5848718.17 6506551.8, 5848718.93 6506553.42, 5848720.12 6506554.93, 5848721.74 6506556.23, 5848804.81 6506589.7, 5848775.96 6506630.0, 5848762.42 6506636.72, 5848723.72 6506655.83, 5848560.55 6506736.5, 5848560.45 6506736.54, 5848525.01 6506754.74, 5848485.44 6506775.08, 5848395.55 6506819.44, 5848375.38 6506829.39, 5848282.7 6506874.96, 5848189.57 6506921.04, 5848068.57 6506980.92, 5848047.58 6506991.31, 5848025.58 6507002.19, 5848023.1 6506996.18, 5848022.38 6506994.85, 5848021.4 6506993.71, 5848020.19 6506992.81, 5848018.81 6506992.19, 5848015.57 6506925.51, 5848014.92 6506912.13, 5848014.21 6506897.55, 5848013.05 6506873.43, 5848011.91 6506850.01, 5848011.0 6506831.78, 5847983.75 6506833.14, 5847989.22 6506912.81, 5847993.32 6506998.5, 5847994.1 6507014.92, 5847886.52 6507068.21, 5847878.68 6507052.04, 5847815.72 6506922.44, 5847794.83 6506879.44, 5847793.46 6506876.25, 5847767.63 6506808.15, 5847762.25 6506781.23, 5847760.45 6506764.08, 5847732.64 6506770.52, 5847732.65 6506771.04, 5847732.7 6506771.55, 5847734.93 6506789.33, 5847734.97 6506789.61, 5847735.03 6506789.88, 5847740.76 6506817.61, 5847740.89 6506818.13, 5847741.06 6506818.64, 5847768.1 6506891.16, 5847768.22 6506891.45, 5847768.35 6506891.73, 5847847.01 6507056.0, 5847673.74 6507141.18, 5847494.25 6507229.4, 5847389.83 6507280.73, 5847388.6 6507281.5, 5847387.56 6507282.51, 5847386.74 6507283.72, 5847386.2 6507285.07, 5847385.94 6507286.5, 5847384.16 6507310.77, 5847245.92 6507377.34, 5847046.82 6507474.46, 5846972.66 6507510.64, 5846961.19 6507490.69, 5846960.35 6507489.53, 5846959.29 6507488.56, 5846958.06 6507487.83, 5846952.56 6507477.69, 5846951.85 6507476.62, 5846950.95 6507475.7, 5846948.48 6507473.6, 5846943.71 6507465.01, 5846944.07 6507463.55, 5846944.11 6507462.04, 5846943.82 6507460.57, 5846943.23 6507459.18, 5846936.72 6507447.62, 5846926.63 6507429.83, 5846909.28 6507398.8, 5846908.35 6507397.51, 5846907.15 6507396.46, 5846905.74 6507395.71, 5846904.2 6507395.3, 5846902.6 6507395.24, 5846901.04 6507395.55, 5846899.58 6507396.21, 5846890.98 6507401.34, 5846889.75 6507402.27, 5846888.76 6507403.45, 5846888.04 6507404.82, 5846887.65 6507406.31, 5846887.59 6507407.86, 5846887.87 6507409.38, 5846888.48 6507410.8, 5846891.75 6507416.58, 5846892.5 6507417.65, 5846893.44 6507418.57, 5846894.53 6507419.3, 5846917.1 6507458.21, 5846922.58 6507468.64, 5846922.66 6507468.77, 5846922.73 6507468.9, 5846924.43 6507471.82, 5846933.81 6507487.96, 5846933.87 6507488.06, 5846943.08 6507503.33, 5846945.7 6507507.95, 5846953.34 6507521.22, 5846852.48 6507579.46, 5846852.38 6507579.52, 5846833.78 6507590.67, 5846778.0 6507623.15, 5846776.81 6507622.06, 5846775.39 6507621.27, 5846773.84 6507620.83, 5846772.22 6507620.76, 5846770.63 6507621.06, 5846769.15 6507621.72, 5846752.98 6507631.31, 5846741.22 6507638.28, 5846712.41 6507655.37, 5846653.13 6507690.76, 5846598.55 6507723.14, 5846585.62 6507730.79, 5846559.84 6507745.68,

Dokument wygenerował(a): Tomasz Szynkarczyn, dn. 22-04-2024 10:18:46

Zgodnie z art. 40c ust. 4 ustawy z dnia 17 maja 1989 r. - Prawo geodezyjne i kartograficzne samodzielnie wydrukowana licencja nie wymaga podpisu organu lub upoważnionego pracownika oraz pieczęci urzędowej , a jej autentyczność można zweryfikować na stronie internetowej https://inowroclawski.webewid.pl/public/weryfikuj wpisując niepowtarzany identyfikator b646de87-ed44-424f-bad8-12187d68a225.

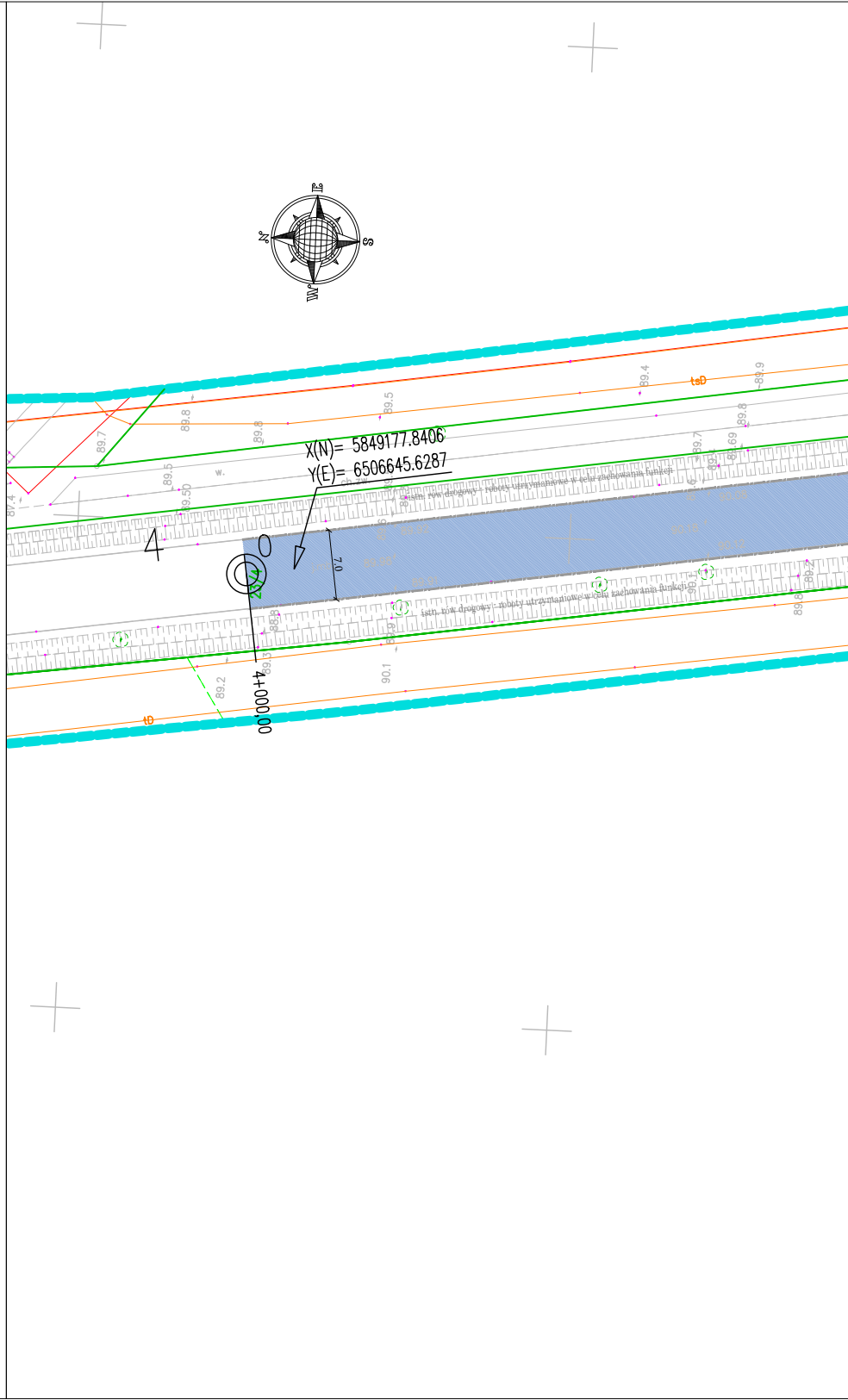

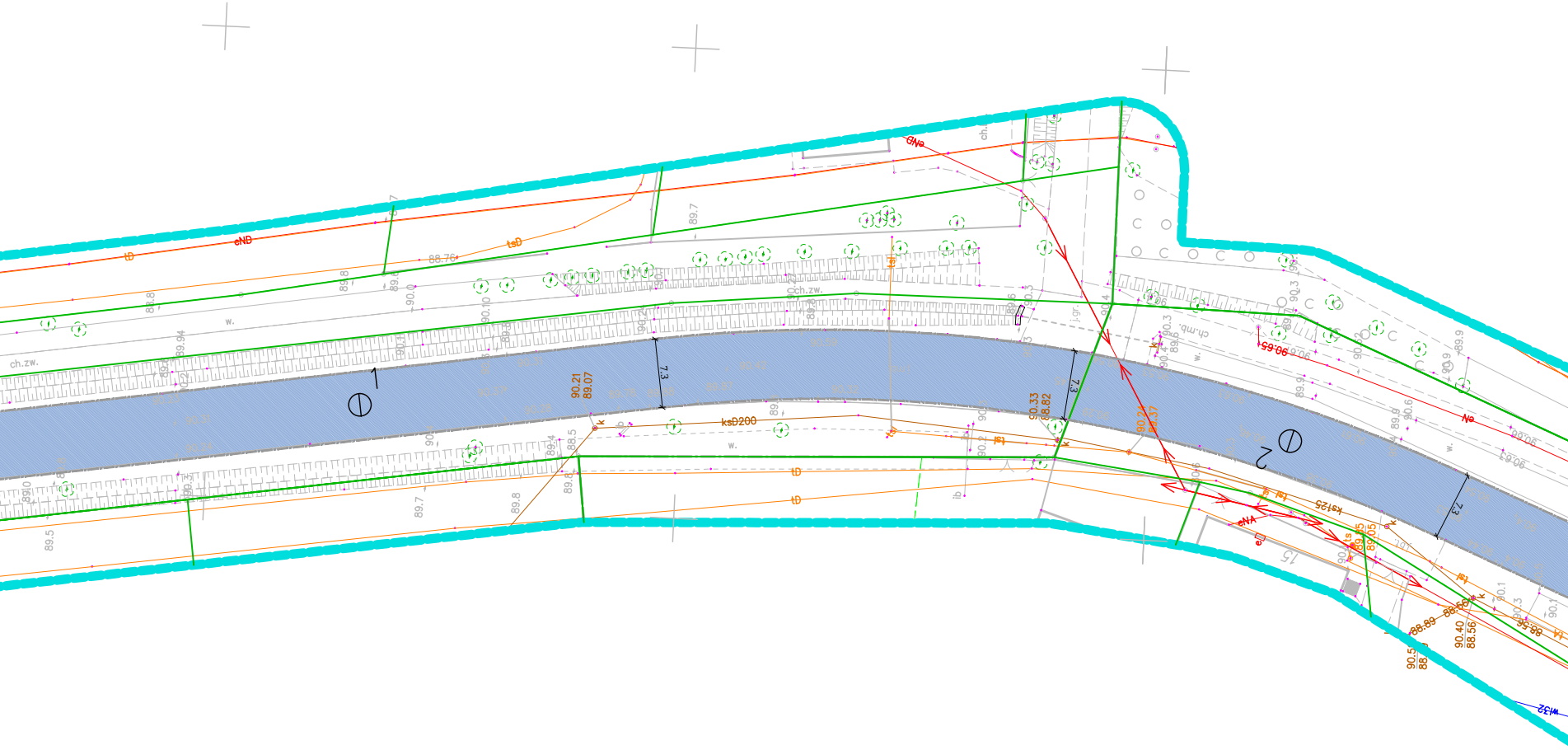

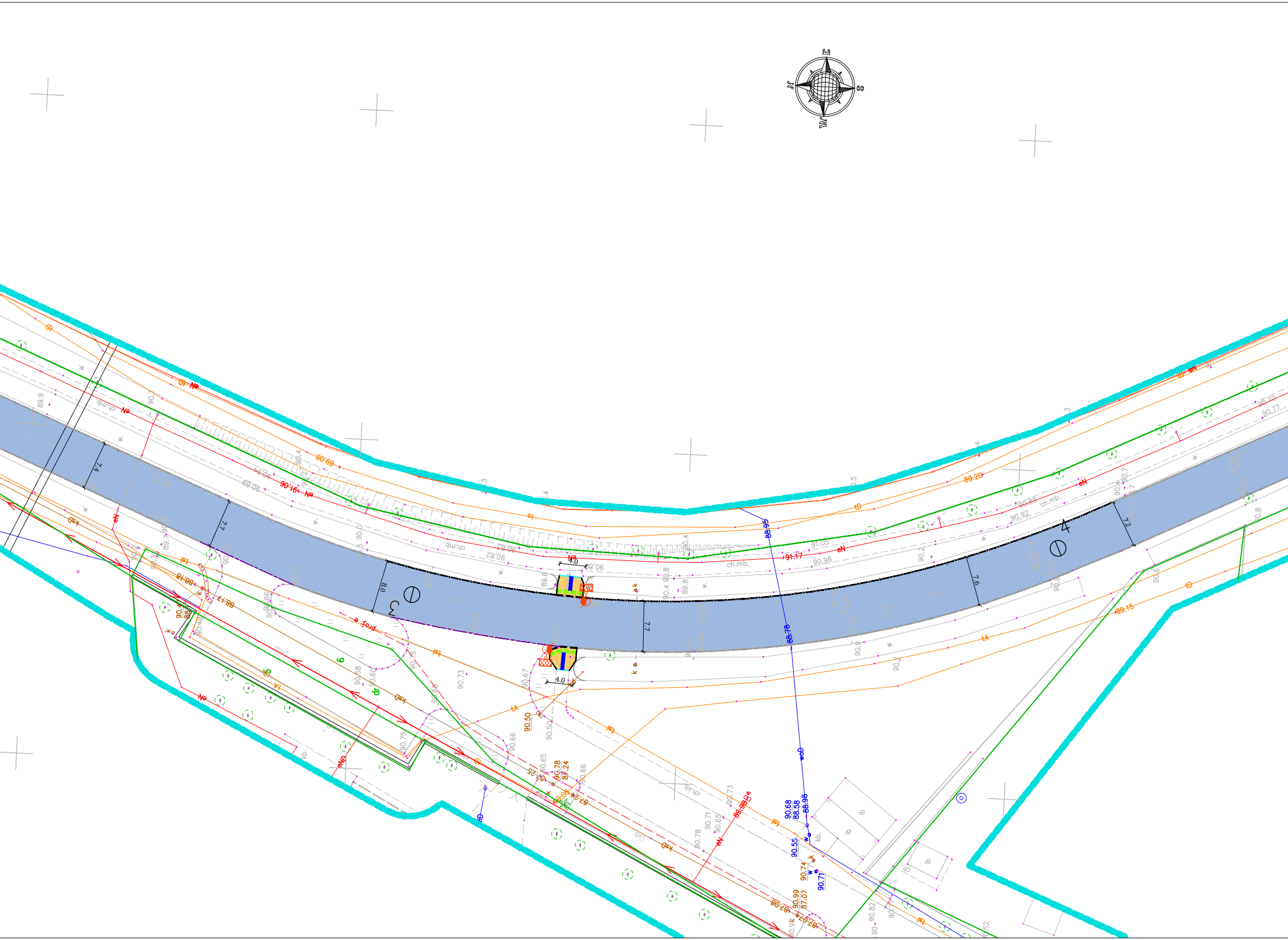

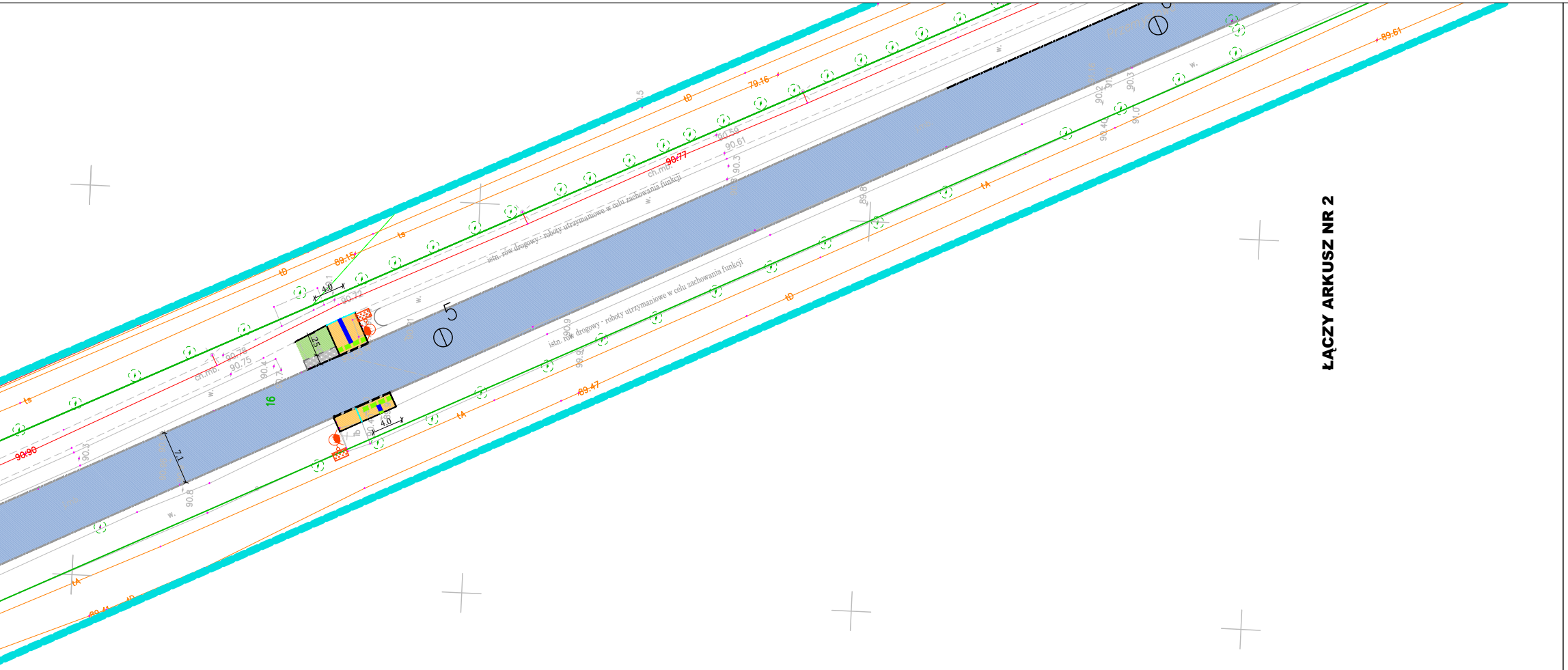

Rysunek sporządzony na kopii mapy zasadniczej na podstawie pierworysu mapy zasadniczej pozyskanej ze Starostwa Powiatowego w wersji cyfrowej wydanej zgodnie z zapisami licencji nr 6642.1.1380.2024_0407_CL2.

Potwierdzam zgodność kopii mapy zasadniczej z oryginałem

Projektant *(Branża drogowa)*	**mgr inż. Jarosław Matuszak** **KUP/0128/POOD/08** uprawnienia budowlane do projektowania bez ograniczeń w specjalności drogowej	

LEGENDA - branża drogowa

▨ Jezdnia drogi powiatowej o nawierzchni bitumicznej

▦ Skrzyżowania, zjazdy, parkingi o nawierzchni bitumicznej

■ Zjazdy o nawierzchni z kostki betonowej

■ Chodniki o nawierzchni z kostki betonowej

▨ Peron przystankowy o nawierzchni z kostki betonowej

▒ Nawierzchnia z trylinki

▩ Zabruk o nawierzchni z kostki kamiennej 15/17

■ Zieleń trawnikowa (rekultywacja)

— Krawężnik betonowy 15x30 cm

- - - Krawężnik betonowy 15x22 cm

-·-·- Proj. opornik betonowy 12x25 cm

— Obrzeże betonowe 8x30 cm

-·-·- Zarys remontowanych nawierzchni

— Krawężnik kamienny trapezowy na płask

— Opornik kamienny 15x25 cm

- - - Płytki betonowe ostrzegawcze o wymiarach 25 x 25 cm *(kolor: żółty)*

- - - Płytki betonowe ostrzegawcze o wymiarach 40 x 40 cm *(kolor: żółty)*

— Płytki betonowe kierunkowe o wymiarach 25x25 cm *(kolor: żółty)*

= = = Rura ochronna dwudzielna

-·-·- Istn. opornik betonowy 12x25 cm

— Istn. krawężnik betonowy 15x30 cm

- - - Istn. kraw. betonowy najazdowy 15x22 cm

LEGENDA - branża elektryczna

💡 Doświetlenie przejść dla pieszych (latarnie zasilane solarnie)

PROJBUD
PRACOWNIA PROJEKTOWA

Pracownia Projektowa PROJBUD Jarosław Matuszak
88-100 Inowrocław, ul. Poznańska 36
tel. 52 353 24 77 e-mail: biuro@projbud-inowroclaw.pl
www.projbud-inowroclaw.pl
NIP 556-146-87-72 REGON 091367072

Inwestycja	***Remont drogi powiatowej nr 2548C Rybiływy - Janikowo***		
Tytuł opracowania	**PLAN SYTUACYJNY**		
Projektant: *(Branża drogowa)*	**mgr inż. Jarosław Matuszak** **KUP/0128/POOD/08** uprawnienia budowlane do projektowania bez ograniczeń w specjalności drogowej		Podpis:
Sprawdzający: *(Branża drogowa)*	**mgr inż. Andrzej Piasecki** **KUP/0117/PWOD/11** uprawnienia budowlane do projektowania bez ograniczeń w specjalności drogowej		Podpis:
Projektant: *(Branża elektryczna)*	**inż. Przemysław Proczek** **KUP/0179/POOE/04** uprawnienia do projektowania ibez ograniczeń w specjalności instalacyjnej w zakresie sieci, instalacji i urządzeń elektrycznych i elektroenergetycznych		**Podpis:**
Sprawdzający: *(Branża elektryczna)*	**inż. Arkadiusz Dewalt** **KUP/0083/PWOE/12** uprawnienia do projektowania ibez ograniczeń w specjalności instalacyjnej w zakresie sieci, instalacji i urządzeń elektrycznych i elektroenergetycznych		Podpis:
Faza:	**DT**	Data:	**14.06.2024**
Skala:	**1:500**	Nr rysunku:	**2.1**