Inowrocław, dnia 22.04.2024 10:18:46

Licencja nr 6642.1.1380.2024_0407_CL2

1. Nazwa organu wydającego licencję:

Starosta Inowrocławski
88-100 Inowrocław
ul.Mątewska 17

2. Licencjobiorca:

PRACOWNIA PROJEKTOWA PROJBUD JAROSŁAW MATUSZAK
ul. Poznańska 36
88-100 Inowrocław
NIP: 556-146-87-72 REGON: 091367072

3. Informacje o materiałach państwowego zasobu geodezyjnego i kartograficznego, których dotyczy licencja:

Lp.	Nazwa materiału państwowego zasobu geodezyjnego i kartograficznego	Identyfikator materiału państwowego zasobu geodezyjnego i kartograficznego	Data wykonania kopii	Określenie obszaru/obiektu, do którego odnosi się licencja1)
1	Mapa zasadnicza w postaci wektorowej w skalach 1:500		22.04.2024	5849364.15 6506398.1, 5849344.13 6506398.58, 5849333.95 6506438.84, 5849290.3 6506614.49, 5849170.92 6506631.55, 5849170.82 6506631.57, 5849100.64 6506642.67, 5849059.74 6506649.13, 5849010.16 6506651.35, *

4. Niniejsza licencja upoważnia licencjobiorcę wymienionego w pkt 2 lub ustanowione przez licencjobiorcę podmioty do wykorzystywania wyszczególnionych w pkt 3 materiałów państwowego zasobu geodezyjnego i kartograficznego2) dla dowolnych potrzeb.

5. Nie narusza licencji udostępnianie materiałów państwowego zasobu geodezyjnego i kartograficznego przez licencjobiorcę innym podmiotom dla realizacji celu i w granicach uprawnień określonych w pkt 4.

....
(podpis organu lub upoważnionej osoby3))

POUCZENIE

Zgodnie z art. 48a ust. 1 ustawy z dnia 17 maja 1989 r. Prawo geodezyjne i kartograficzne (Prawo geodezyjne i kartograficzne (t.j. Dz. U. z 2023 r. poz. 1752 z późn. zm.)) kto wykorzystuje materiały państwowego zasobu geodezyjnego i kartograficznego bez wymaganej licencji lub niezgodnie z warunkami licencji lub udostępnia je wbrew postanowieniom licencji osobom trzecim, podlega karze pieniężnej w wysokości dziesięciokrotności opłaty za udostępnienie tych materiałów.

1) * 5848995.36 6506649.54, 5848990.56 6506648.72, 5848979.52 6506645.29, 5848937.23 6506621.44, 5848937.08 6506621.36, 5848936.93 6506621.29, 5848933.07 6506619.34, 5848933.17 6506617.85, 5848932.96 6506616.37, 5848932.44 6506614.97, 5848931.63 6506613.72, 5848930.57 6506612.66, 5848929.32 6506611.85, 5848893.52 6506593.91, 5848892.12 6506593.39, 5848890.64 6506593.17, 5848889.15 6506593.28, 5848887.72 6506593.7, 5848886.4 6506594.41, 5848885.27 6506595.38, 5848830.47 6506567.92, 5848738.26 6506521.32, 5848736.78 6506520.78, 5848735.23 6506520.57, 5848733.66 6506520.72, 5848732.17 6506521.21, 5848730.83 6506522.03, 5848729.7 6506523.12, 5848728.84 6506524.44, 5848722.78 6506536.55, 5848722.25 6506538.0, 5848717.2 6506547.26, 5848717.09 6506549.75, 5848718.17 6506551.8, 5848718.93 6506553.42, 5848720.12 6506554.93, 5848721.74 6506556.23, 5848804.81 6506589.7, 5848775.96 6506630.0, 5848762.42 6506636.72, 5848723.72 6506655.83, 5848560.55 6506736.5, 5848560.45 6506736.54, 5848525.01 6506754.74, 5848485.44 6506775.08, 5848395.55 6506819.44, 5848375.38 6506829.39, 5848282.7 6506874.96, 5848189.57 6506921.04, 5848068.57 6506980.92, 5848047.58 6506991.31, 5848025.58 6507002.19, 5848023.1 6506996.18, 5848022.38 6506994.85, 5848021.4 6506993.71, 5848020.19 6506992.81, 5848018.81 6506992.19, 5848015.57 6506925.51, 5848014.92 6506912.13, 5848014.21 6506897.55, 5848013.05 6506873.43, 5848011.91 6506850.01, 5848011.0 6506831.78, 5847983.75 6506833.14, 5847989.22 6506912.81, 5847993.32 6506998.5, 5847994.1 6507014.92, 5847886.52 6507068.21, 5847878.68 6507052.04, 5847815.72 6506922.44, 5847794.83 6506879.44, 5847793.46 6506876.25, 5847767.63 6506808.15, 5847762.25 6506781.23, 5847760.45 6506764.08, 5847732.64 6506770.52, 5847732.65 6506771.04, 5847732.7 6506771.55, 5847734.93 6506789.33, 5847734.97 6506789.61, 5847735.03 6506789.88, 5847740.76 6506817.61, 5847740.89 6506818.13, 5847741.06 6506818.64, 5847768.1 6506891.16, 5847768.22 6506891.45, 5847768.35 6506891.73, 5847847.01 6507056.0, 5847673.74 6507141.18, 5847494.25 6507229.4, 5847389.83 6507280.73, 5847388.6 6507281.5, 5847387.56 6507282.51, 5847386.74 6507283.72, 5847386.2 6507285.07, 5847385.94 6507286.5, 5847384.16 6507310.77, 5847245.92 6507377.34, 5847046.82 6507474.46, 5846972.66 6507510.64, 5846961.19 6507490.69, 5846960.35 6507489.53, 5846959.29 6507488.56, 5846958.06 6507487.83, 5846952.56 6507477.69, 5846951.85 6507476.62, 5846950.95 6507475.7, 5846948.48 6507473.6, 5846943.71 6507465.01, 5846944.07 6507463.55, 5846944.11 6507462.04, 5846943.82 6507460.57, 5846943.23 6507459.18, 5846936.72 6507447.62, 5846926.63 6507429.83, 5846909.28 6507398.8, 5846908.35 6507397.51, 5846907.15 6507396.46, 5846905.74 6507395.71, 5846904.2 6507395.3, 5846902.6 6507395.24, 5846901.04 6507395.55, 5846899.58 6507396.21, 5846890.98 6507401.34, 5846889.75 6507402.27, 5846888.76 6507403.45, 5846888.04 6507404.82, 5846887.65 6507406.31, 5846887.59 6507407.86, 5846887.87 6507409.38, 5846888.48 6507410.8, 5846891.75 6507416.58, 5846892.5 6507417.65, 5846893.44 6507418.57, 5846894.53 6507419.3, 5846917.1 6507458.21, 5846922.58 6507468.64, 5846922.66 6507468.77, 5846922.73 6507468.9, 5846924.43 6507471.82, 5846933.81 6507487.96, 5846933.87 6507488.06, 5846943.08 6507503.33, 5846945.7 6507507.95, 5846953.34 6507521.22, 5846852.48 6507579.46, 5846852.38 6507579.52, 5846833.78 6507590.67, 5846778.0 6507623.15, 5846776.81 6507622.06, 5846775.39 6507621.27, 5846773.84 6507620.83, 5846772.22 6507620.76, 5846770.63 6507621.06, 5846769.15 6507621.72, 5846752.98 6507631.31, 5846741.22 6507638.28, 5846712.41 6507655.37, 5846653.13 6507690.76, 5846598.55 6507723.14, 5846585.62 6507730.79, 5846559.84 6507745.68,

Dokument wygenerował(a): Tomasz Szynkarczyn, dn. 22-04-2024 10:18:46

Zgodnie z art. 40c ust. 4 ustawy z dnia 17 maja 1989 r. - Prawo geodezyjne i kartograficzne samodzielnie wydrukowana licencja nie wymaga podpisu organu lub upoważnionego pracownika oraz pieczęci urzędowej , a jej autentyczność można zweryfikować na stronie internetowej https://inowroclawski.webewid.pl/public/weryfikuj wpisując niepowtarzany identyfikator b646de87-ed44-424f-bad8-12187d68a225.

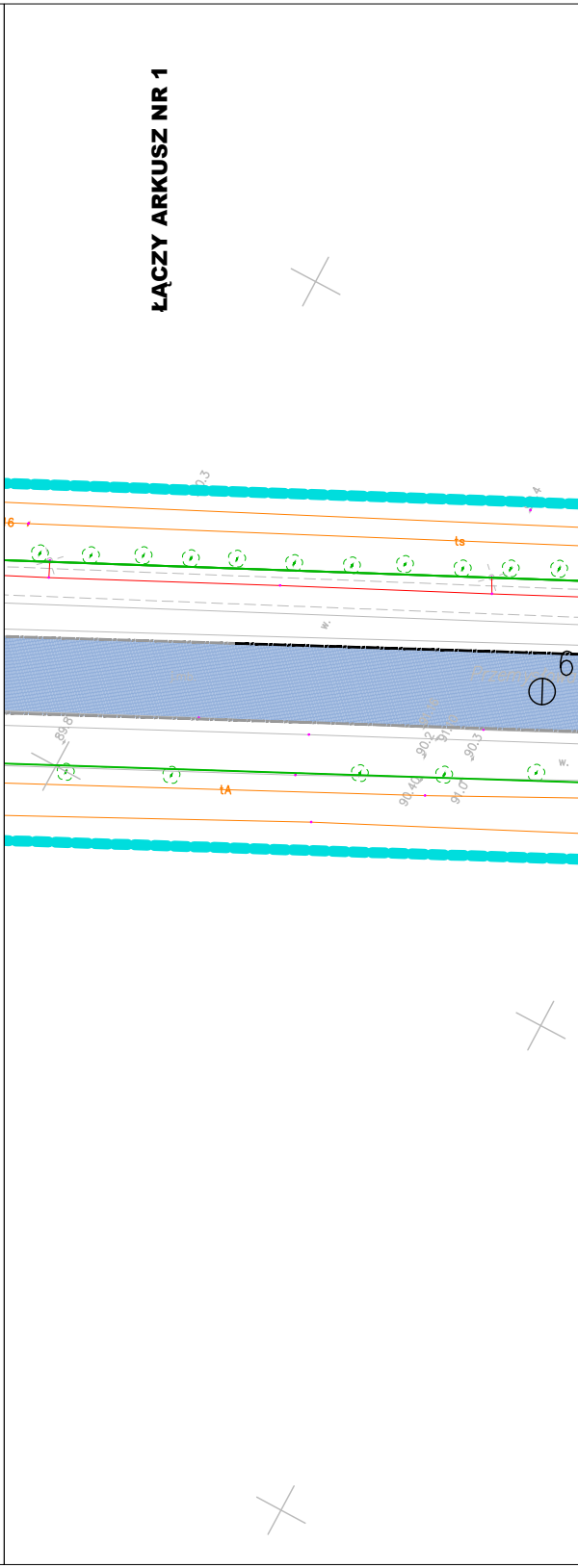
ŁĄCZY ARKUSZ NR 1
ts
tA
6
w.

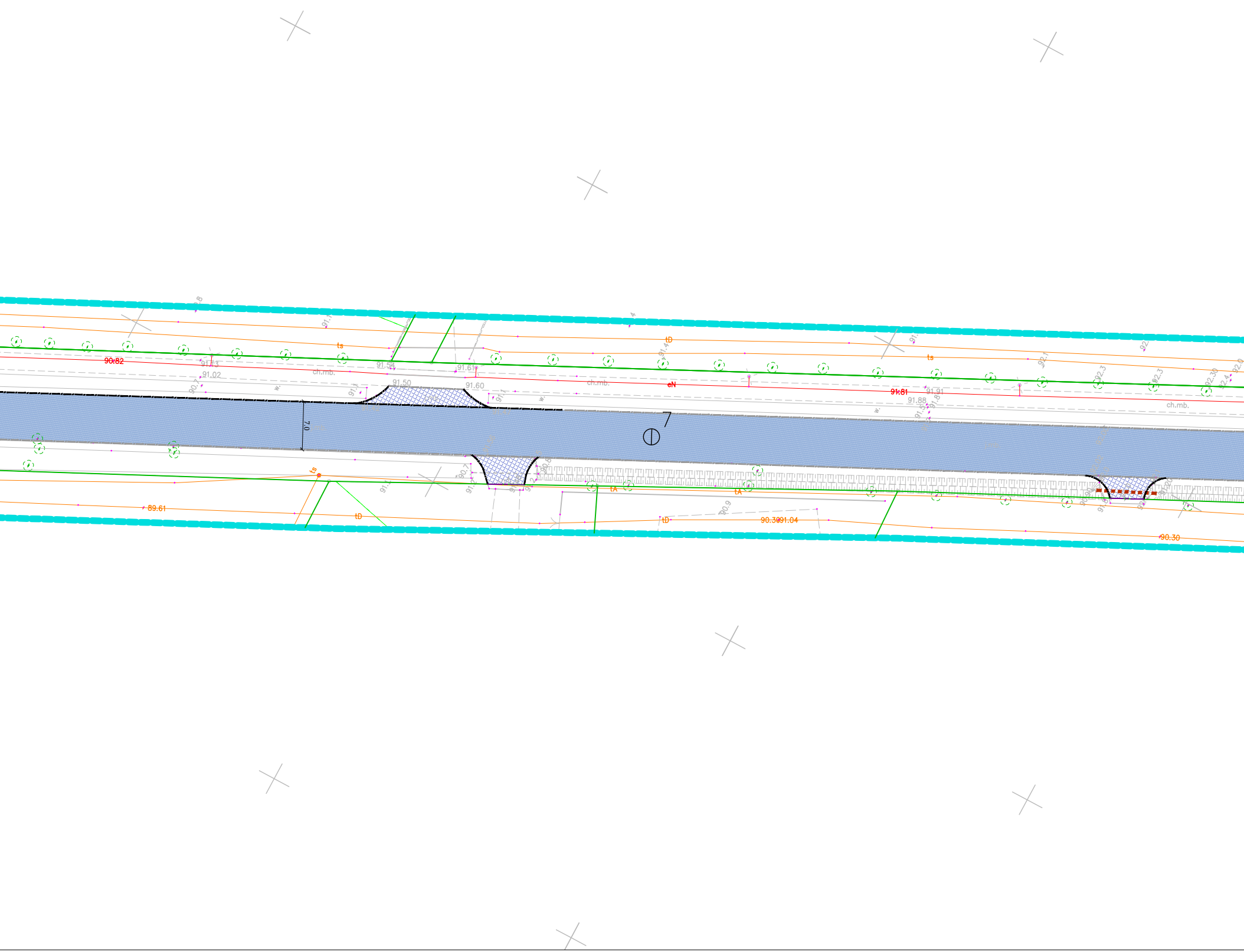
90.82
91.13
91.02
ch.mb.
ts
91.54
91.50
91.61
91.60
tD
ts
cN
91.81
91.91
91.88
ch.mb.
7.0
7
ts
89.61
tD
tA
tA
tD
90.9
90.30
91.04
90.30

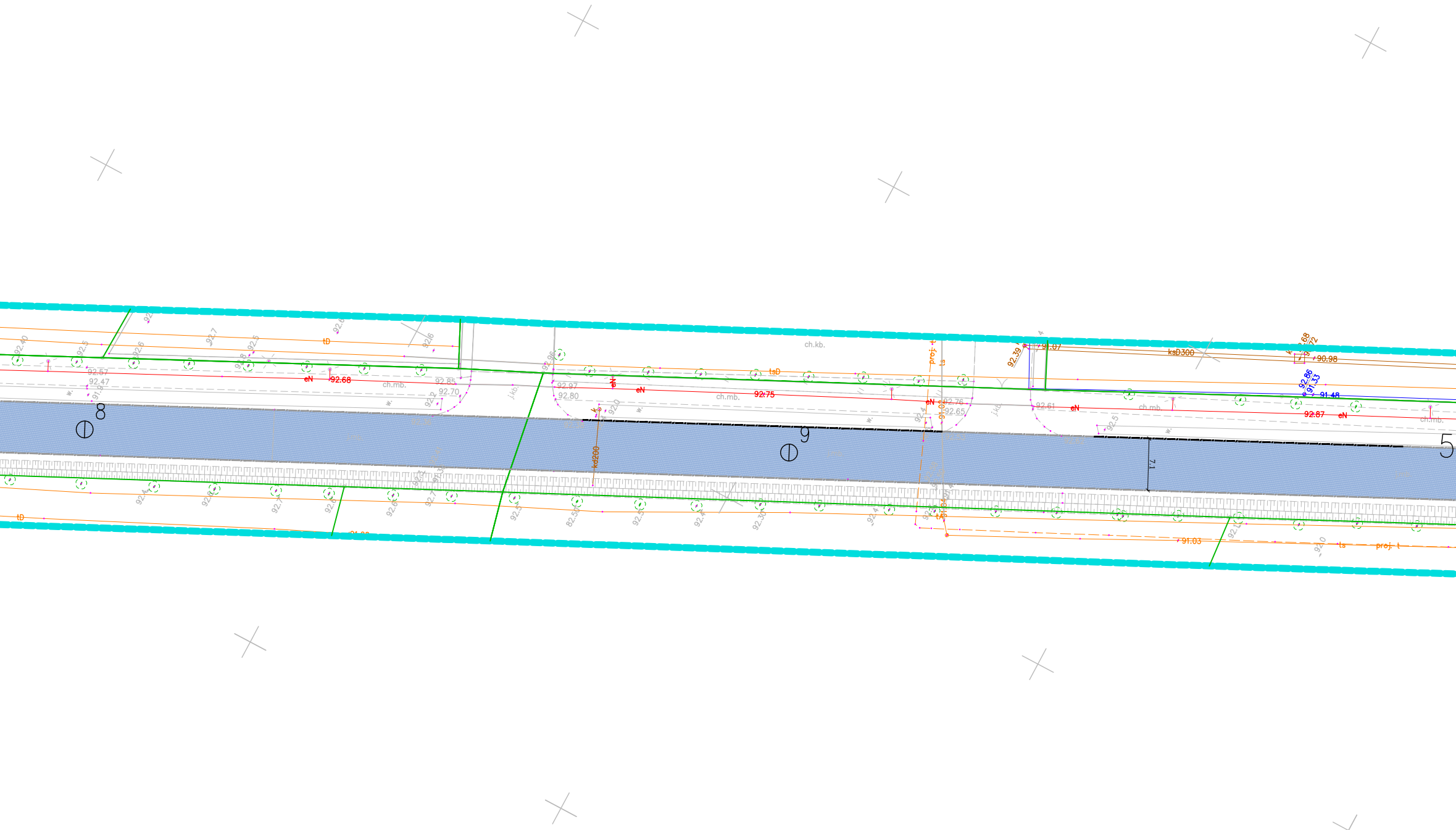
8
9
5
ch.kb.
ch.mb.
tD
tsD
eN
92.68
92.75
92.87
92.57
92.47
92.85
92.70
92.97
92.80
92.76
92.65
92.61
ksD300
kd200
proj. t
ts
92.39
91.07
90.98
92.86
91.33
91.48
91.03
7.1
w.
j.kb.

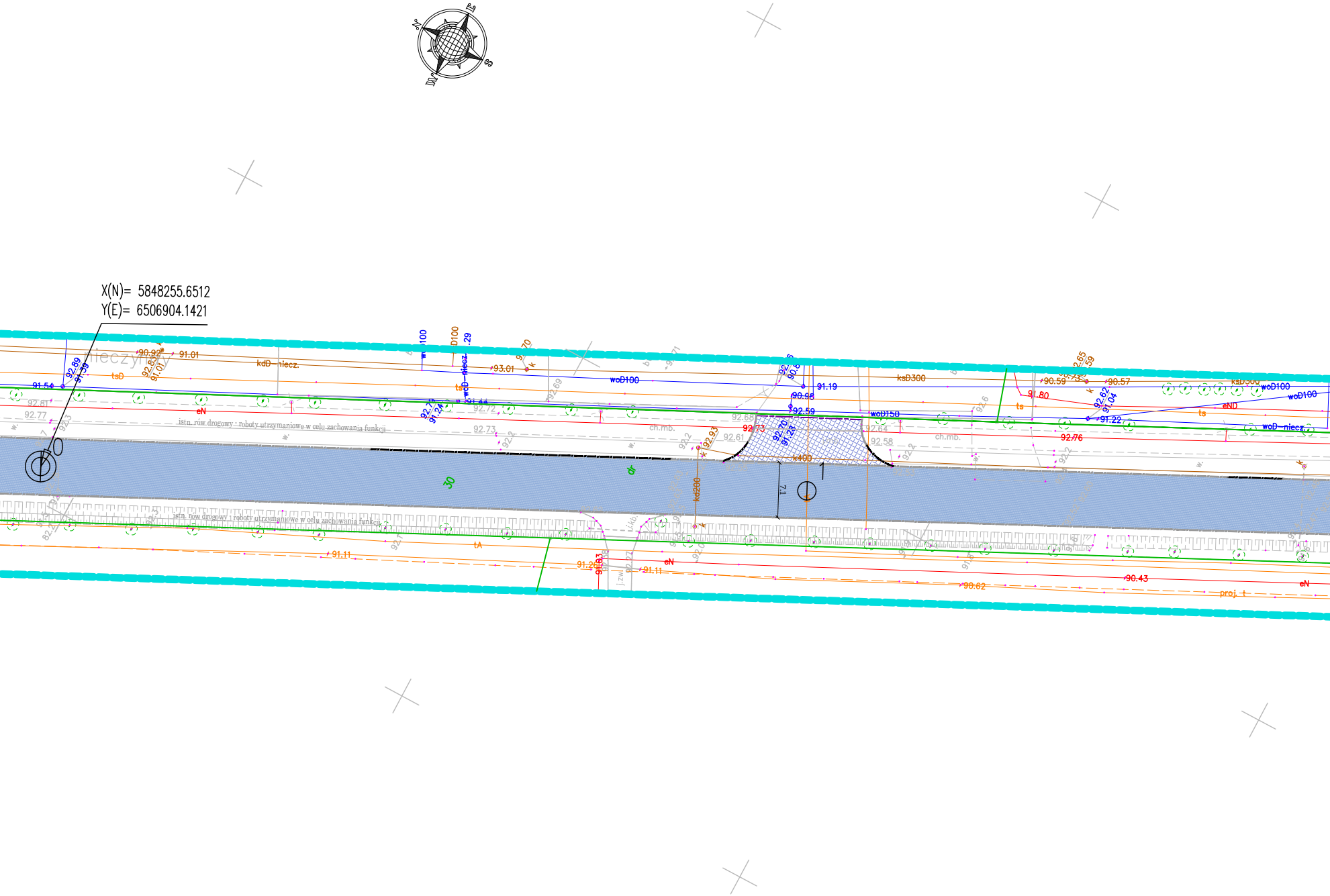
X(N)= 5848255.6512
Y(E)= 6506904.1421
istn. rów drogowy - roboty utrzymaniowe w celu zachowania funkcji
istn. rów drogowy i roboty utrzymaniowe w celu zachowania funkcji
kdD- niecz.
tsD
woD100
wcD-niecz.
ksD300
woD150
woD- niecz.
eND
eN
tA
ts
k400
kd200
proj. t
ch.mb.
dr
30
7.1
91.54
92.81
92.77
90.92
91.01
93.01
92.72
92.73
92.68
92.61
92.73
92.93
90.96
91.19
92.59
92.64
92.58
90.59
90.57
91.80
91.22
92.76
91.11
91.29
91.11
90.62
90.43

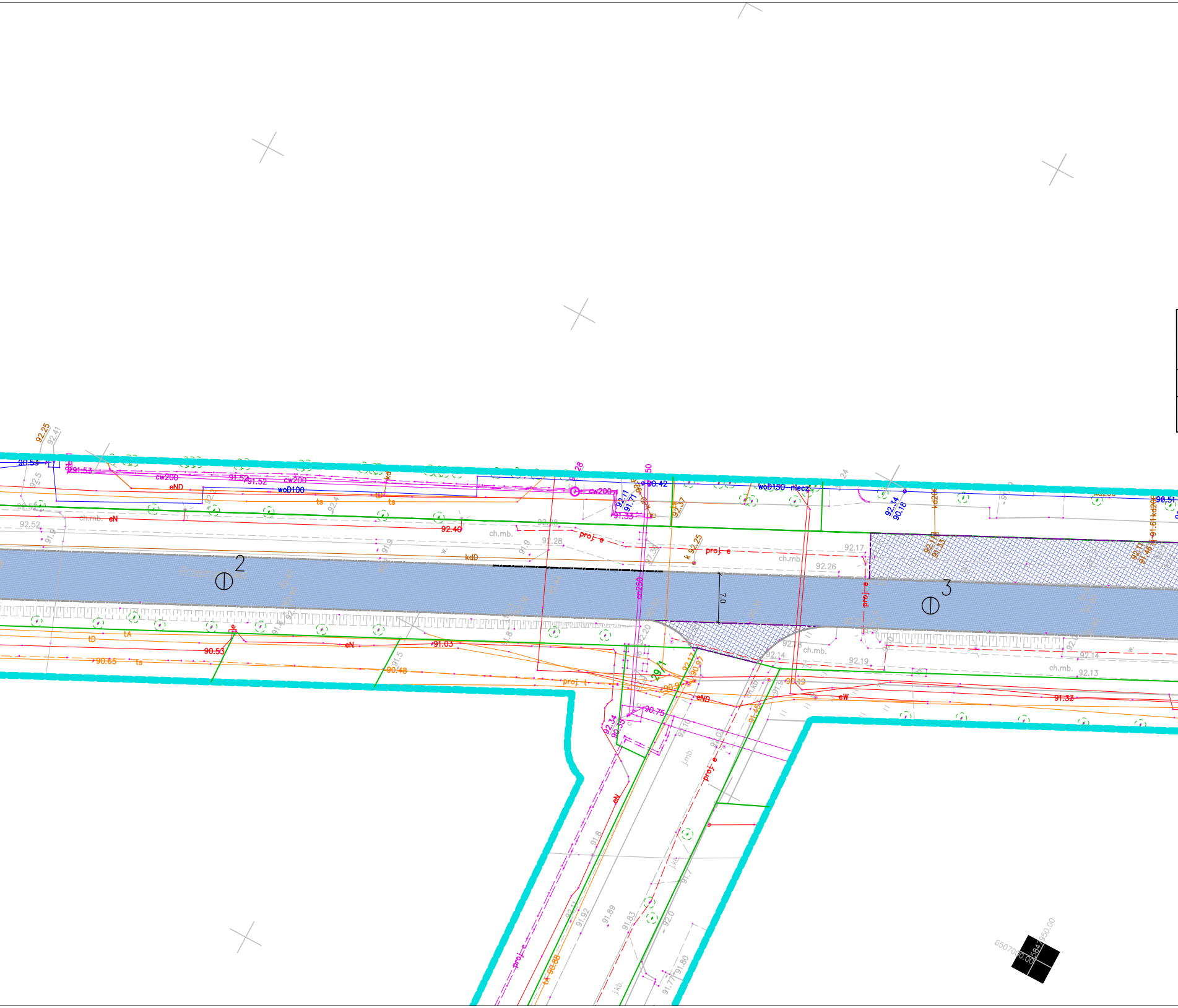
92.25
92.41
90.53
91.53
92.5
cw200
91.52
91.52
cw200
eND
woD100
kd
tD
ts
ts
92.2
92.4
92.52
92.52
ch.mb.
eN
91.9
92.40
92.28
ch.mb.
proj. e
92.28
91.9
91.9
w.
kdD
2
28
cw200
92.11
91.71
91.33
kd
50
90.42
92.37
k 92.25
proj. e
woD150 niecz.
24
92.34
90.18
kd200
92.17
ch.mb.
92.26
92.11
91.33
90.51
91.61 kd200
92.11
91.46
cn250
7.0
proj. e
3
tD
tA
e
90.53
eN
91.03
90.65
ts
91.5
90.48
91.8
92.20
proj. t
29/1
92.17
90.97
90.9
eND
92.18
ch.mb.
92.14
92.19
90.19
eW
ch.mb.
92.14
92.13
91.33
90.75
92.34
90.35
92.10
92.03
j.mb.
proj. e
ch.kb.
91.9
91.45
eN
91.8
92.41
91.92
91.89
91.83
j.kb.
92.0
91.7
proj. e
tA 90.88
91.80
91.77
j.kb.
6507000.00
5847950.00

ŁĄCZY ARKUSZ NR 3

Rysunek sporządzony na kopii mapy zasadniczej na podstawie pierworysu mapy zasadniczej pozyskanej ze Starostwa Powiatowego w wersji cyfrowej wydanej zgodnie z zapisami licencji nr 6642.1.1380.2024_0407_CL2.

Potwierdzam zgodność kopii mapy zasadniczej z oryginałem

Projektant *(Branża drogowa)*	**mgr inż. Jarosław Matuszak** **KUP/0128/POOD/08** uprawnienia budowlane do projektowania bez ograniczeń w specjalności drogowej	

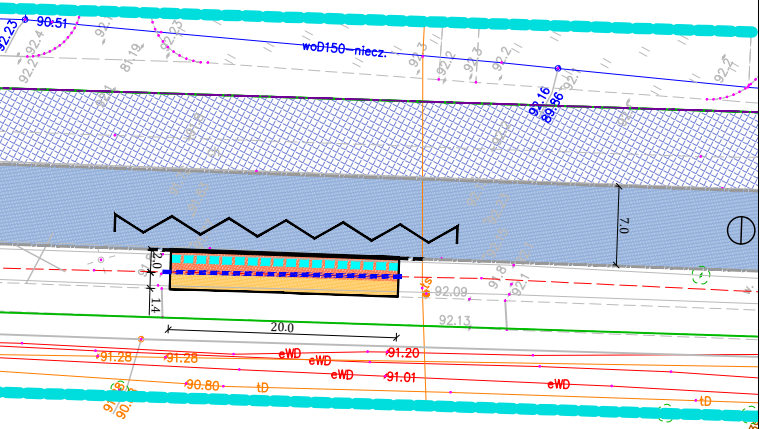
90.51
92.23
92.4
92.2
81.19
92.23
woD150 niecz.
92.3
92.2
92.3
92.2
92.2
92.16
89.96
7.0
2.0
1.4
20.0
92.09
92.13
91.28
91.28
eWD
eWD
eWD
eWD
91.20
91.01
90.80
tD
tD

LEGENDA - branża drogowa

🟦	Jezdnia drogi powiatowej o nawierzchni bitumicznej
▦	Skrzyżowania, zjazdy, parkingi o nawierzchni bitumicznej
🟪	Zjazdy o nawierzchni z kostki betonowej
🟨	Chodniki o nawierzchni z kostki betonowej
🟧	Peron przystankowy o nawierzchni z kostki betonowej
▒	Nawierzchnia z trylinki
▩	Zabruk o nawierzchni z kostki kamiennej 15/17
🟩	Zieleń trawnikowa (rekultywacja)
━	Krawężnik betonowy 15x30 cm
╍	Krawężnik betonowy 15x22 cm
─·─	Proj. opornik betonowy 12x25 cm
─	Obrzeże betonowe 8x30 cm
─·─	Zarys remontowanych nawierzchni
━	Krawężnik kamienny trapezowy na płask
─	Opornik kamienny 15x25 cm
▪▪▪	Płytki betonowe ostrzegawcze o wymiarach 25 x 25 cm*(kolor: żółty)*
▪▪▪	Płytki betonowe ostrzegawcze o wymiarach 40 x 40 cm *(kolor: żółty)*
━	Płytki betonowe kierunkowe o wymiarach 25x25 cm *(kolor: żółty)*
╍	Rura ochronna dwudzielna
─·─	Istn. opornik betonowy 12x25 cm
─	Istn. krawężnik betonowy 15x30 cm
‒ ‒ ‒	Istn. kraw. betonowy najazdowy 15x22 cm

LEGENDA - branża elektryczna

☀	Doświetlenie przejść dla pieszych (latarnie zasilane solarnie)

PROJBUD
PRACOWNIA PROJEKTOWA

Pracownia Projektowa PROJBUD Jarosław Matuszak
88-100 Inowrocław, ul. Poznańska 36
tel. 52 353 24 77 e-mail: biuro@projbud-inowroclaw.pl
www.projbud-inowroclaw.pl
NIP 556-146-87-72 REGON 091367072

Inwestycja	***Remont drogi powiatowej nr 2548C Rybitwy - Janikowo***		
Tytuł opracowania	**PLAN SYTUACYJNY**		
Projektant: *(Branża drogowa)*	**mgr inż. Jarosław Matuszak** **KUP/0128/POOD/08** uprawnienia budowlane do projektowania bez ograniczeń w specjalności drogowej		Podpis:
Sprawdzający: *(Branża drogowa)*	**mgr inż. Andrzej Piasecki** **KUP/0117/PWOD/11** uprawnienia budowlane do projektowania bez ograniczeń w specjalności drogowej		Podpis:
Faza:	**DT**	Data:	**14.06.2024**
Skala:	**1:500**	Nr rysunku:	**2.2**