Inowrocław, dnia 22.04.2024 10:18:46

Licencja nr 6642.1.1380.2024_0407_CL2

1. Nazwa organu wydającego licencję:

Starosta Inowrocławski
88-100 Inowrocław
ul.Mątewska 17

2. Licencjobiorca:

PRACOWNIA PROJEKTOWA PROJBUD JAROSŁAW MATUSZAK
ul. Poznańska 36
88-100 Inowrocław
NIP: 556-146-87-72 REGON: 091367072

3. Informacje o materiałach państwowego zasobu geodezyjnego i kartograficznego, których dotyczy licencja:

Lp.	Nazwa materiału państwowego zasobu geodezyjnego i kartograficznego	Identyfikator materiału państwowego zasobu geodezyjnego i kartograficznego	Data wykonania kopii	Określenie obszaru/obiektu, do którego odnosi się licencja1)
1	Mapa zasadnicza w postaci wektorowej w skalach 1:500		22.04.2024	5849364.15 6506398.1, 5849344.13 6506398.58, 5849333.95 6506438.84, 5849290.3 6506614.49, 5849170.92 6506631.55, 5849170.82 6506631.57, 5849100.64 6506642.67, 5849059.74 6506649.13, 5849010.16 6506651.35, *

4. Niniejsza licencja upoważnia licencjobiorcę wymienionego w pkt 2 lub ustanowione przez licencjobiorcę podmioty do wykorzystywania wyszczególnionych w pkt 3 materiałów państwowego zasobu geodezyjnego i kartograficznego2) dla dowolnych potrzeb.

5. Nie narusza licencji udostępnianie materiałów państwowego zasobu geodezyjnego i kartograficznego przez licencjobiorcę innym podmiotom dla realizacji celu i w granicach uprawnień określonych w pkt 4.

....
(podpis organu lub upoważnionej osoby3))

POUCZENIE

Zgodnie z art. 48a ust. 1 ustawy z dnia 17 maja 1989 r. Prawo geodezyjne i kartograficzne (Prawo geodezyjne i kartograficzne (t.j. Dz. U. z 2023 r. poz. 1752 z późn. zm.)) kto wykorzystuje materiały państwowego zasobu geodezyjnego i kartograficznego bez wymaganej licencji lub niezgodnie z warunkami licencji lub udostępnia je wbrew postanowieniom licencji osobom trzecim, podlega karze pieniężnej w wysokości dziesięciokrotności opłaty za udostępnienie tych materiałów.

1) * 5848995.36 6506649.54, 5848990.56 6506648.72, 5848979.52 6506645.29, 5848937.23 6506621.44, 5848937.08 6506621.36, 5848936.93 6506621.29, 5848933.07 6506619.34, 5848933.17 6506617.85, 5848932.96 6506616.37, 5848932.44 6506614.97, 5848931.63 6506613.72, 5848930.57 6506612.66, 5848929.32 6506611.85, 5848893.52 6506593.91, 5848892.12 6506593.39, 5848890.64 6506593.17, 5848889.15 6506593.28, 5848887.72 6506593.7, 5848886.4 6506594.41, 5848885.27 6506595.38, 5848830.47 6506567.92, 5848738.26 6506521.32, 5848736.78 6506520.78, 5848735.23 6506520.57, 5848733.66 6506520.72, 5848732.17 6506521.21, 5848730.83 6506522.03, 5848729.7 6506523.12, 5848728.84 6506524.44, 5848722.78 6506536.55, 5848722.25 6506538.0, 5848717.2 6506547.26, 5848717.09 6506549.75, 5848718.17 6506551.8, 5848718.93 6506553.42, 5848720.12 6506554.93, 5848721.74 6506556.23, 5848804.81 6506589.7, 5848775.96 6506630.0, 5848762.42 6506636.72, 5848723.72 6506655.83, 5848560.55 6506736.5, 5848560.45 6506736.54, 5848525.01 6506754.74, 5848485.44 6506775.08, 5848395.55 6506819.44, 5848375.38 6506829.39, 5848282.7 6506874.96, 5848189.57 6506921.04, 5848068.57 6506980.92, 5848047.58 6506991.31, 5848025.58 6507002.19, 5848023.1 6506996.18, 5848022.38 6506994.85, 5848021.4 6506993.71, 5848020.19 6506992.81, 5848018.81 6506992.19, 5848015.57 6506925.51, 5848014.92 6506912.13, 5848014.21 6506897.55, 5848013.05 6506873.43, 5848011.91 6506850.01, 5848011.0 6506831.78, 5847983.75 6506833.14, 5847989.22 6506912.81, 5847993.32 6506998.5, 5847994.1 6507014.92, 5847886.52 6507068.21, 5847878.68 6507052.04, 5847815.72 6506922.44, 5847794.83 6506879.44, 5847793.46 6506876.25, 5847767.63 6506808.15, 5847762.25 6506781.23, 5847760.45 6506764.08, 5847732.64 6506770.52, 5847732.65 6506771.04, 5847732.7 6506771.55, 5847734.93 6506789.33, 5847734.97 6506789.61, 5847735.03 6506789.88, 5847740.76 6506817.61, 5847740.89 6506818.13, 5847741.06 6506818.64, 5847768.1 6506891.16, 5847768.22 6506891.45, 5847768.35 6506891.73, 5847847.01 6507056.0, 5847673.74 6507141.18, 5847494.25 6507229.4, 5847389.83 6507280.73, 5847388.6 6507281.5, 5847387.56 6507282.51, 5847386.74 6507283.72, 5847386.2 6507285.07, 5847385.94 6507286.5, 5847384.16 6507310.77, 5847245.92 6507377.34, 5847046.82 6507474.46, 5846972.66 6507510.64, 5846961.19 6507490.69, 5846960.35 6507489.53, 5846959.29 6507488.56, 5846958.06 6507487.83, 5846952.56 6507477.69, 5846951.85 6507476.62, 5846950.95 6507475.7, 5846948.48 6507473.6, 5846943.71 6507465.01, 5846944.07 6507463.55, 5846944.11 6507462.04, 5846943.82 6507460.57, 5846943.23 6507459.18, 5846936.72 6507447.62, 5846926.63 6507429.83, 5846909.28 6507398.8, 5846908.35 6507397.51, 5846907.15 6507396.46, 5846905.74 6507395.71, 5846904.2 6507395.3, 5846902.6 6507395.24, 5846901.04 6507395.55, 5846899.58 6507396.21, 5846890.98 6507401.34, 5846889.75 6507402.27, 5846888.76 6507403.45, 5846888.04 6507404.82, 5846887.65 6507406.31, 5846887.59 6507407.86, 5846887.87 6507409.38, 5846888.48 6507410.8, 5846891.75 6507416.58, 5846892.5 6507417.65, 5846893.44 6507418.57, 5846894.53 6507419.3, 5846917.1 6507458.21, 5846922.58 6507468.64, 5846922.66 6507468.77, 5846922.73 6507468.9, 5846924.43 6507471.82, 5846933.81 6507487.96, 5846933.87 6507488.06, 5846943.08 6507503.33, 5846945.7 6507507.95, 5846953.34 6507521.22, 5846852.48 6507579.46, 5846852.38 6507579.52, 5846833.78 6507590.67, 5846778.0 6507623.15, 5846776.81 6507622.06, 5846775.39 6507621.27, 5846773.84 6507620.83, 5846772.22 6507620.76, 5846770.63 6507621.06, 5846769.15 6507621.72, 5846752.98 6507631.31, 5846741.22 6507638.28, 5846712.41 6507655.37, 5846653.13 6507690.76, 5846598.55 6507723.14, 5846585.62 6507730.79, 5846559.84 6507745.68,

Dokument wygenerował(a): Tomasz Szynkarczyn, dn. 22-04-2024 10:18:46

Zgodnie z art. 40c ust. 4 ustawy z dnia 17 maja 1989 r. - Prawo geodezyjne i kartograficzne samodzielnie wydrukowana licencja nie wymaga podpisu organu lub upoważnionego pracownika oraz pieczęci urzędowej , a jej autentyczność można zweryfikować na stronie internetowej https://inowroclawski.webewid.pl/public/weryfikuj wpisując niepowtarzany identyfikator b646de87-ed44-424f-bad8-12187d68a225.

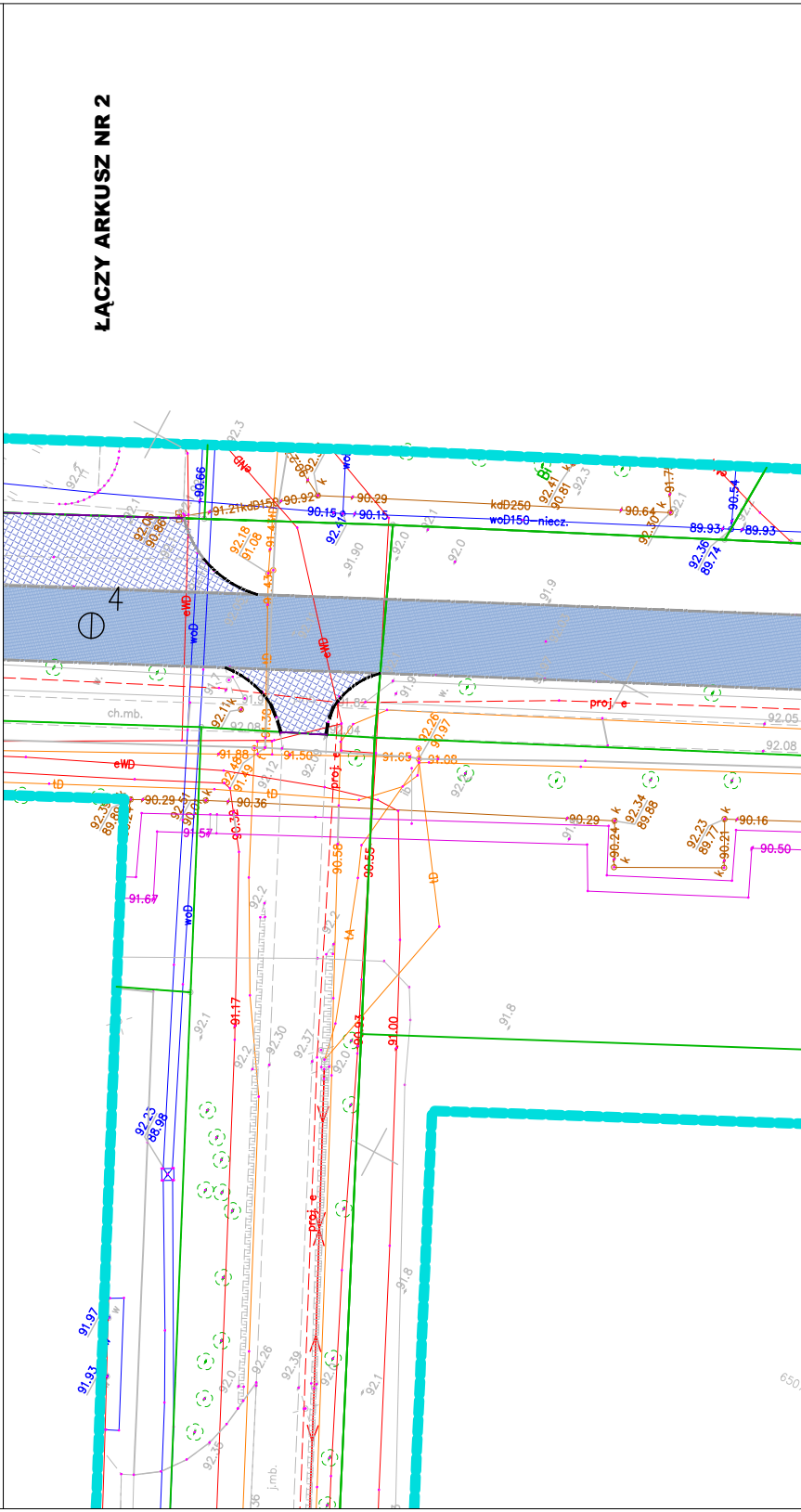
ŁĄCZY ARKUSZ NR 2
4
kdD250
woD150–niecz.
ch.mb.
proj_e
eWD
woD
tD
j.mb.

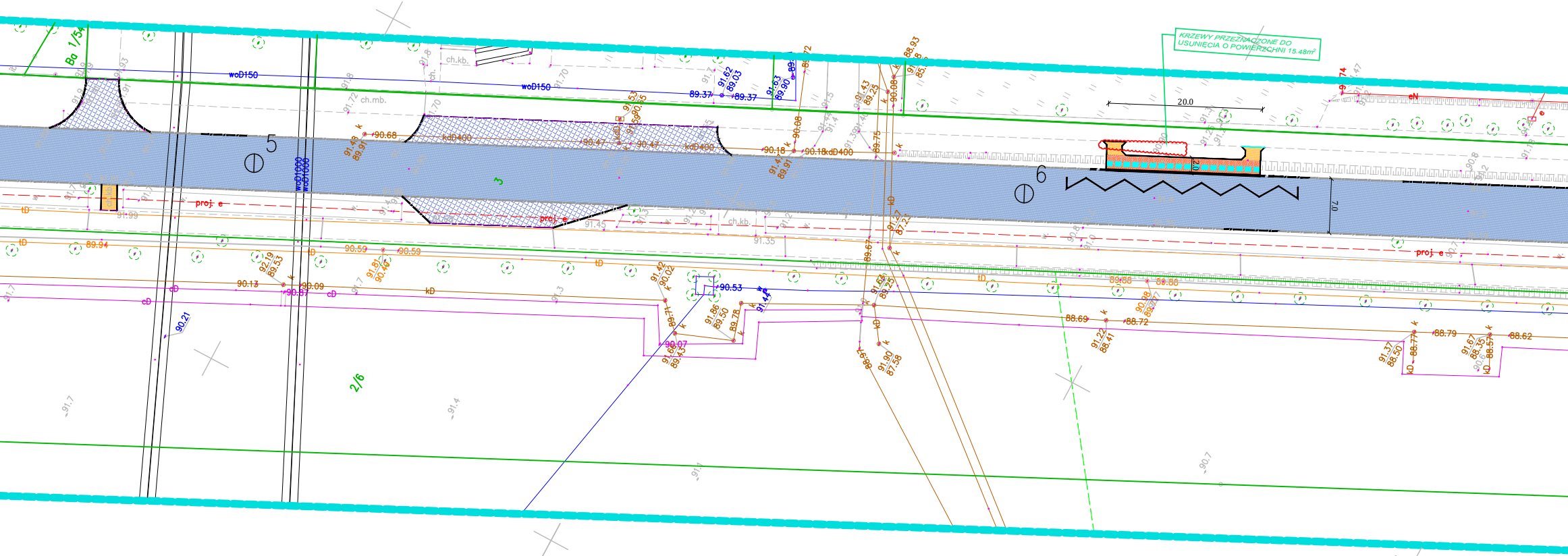

KRZEWY PRZEZNACZONE DO USUNIĘCIA O POWIERZCHNI 15.48m²

Ba 1/54
woD150
woD150
89.37
89.37
ch.kb.
ch.mb.
kdD400
kdD400
90.68
90.47
90.47
90.18
90.18
kdD400
5
6
3
2/6
20.0
70
woD1000
woD1000
proj. e
proj. e
proj. e
eN
tD
tD
tD
tD
cD
cD
cD
kD
kD
kD
89.94
90.59
90.59
90.13
90.09
90.87
90.53
90.97
90.21
88.69
88.72
88.79
88.62
89.88
89.88
91.35
91.45
91.99
88.93
k

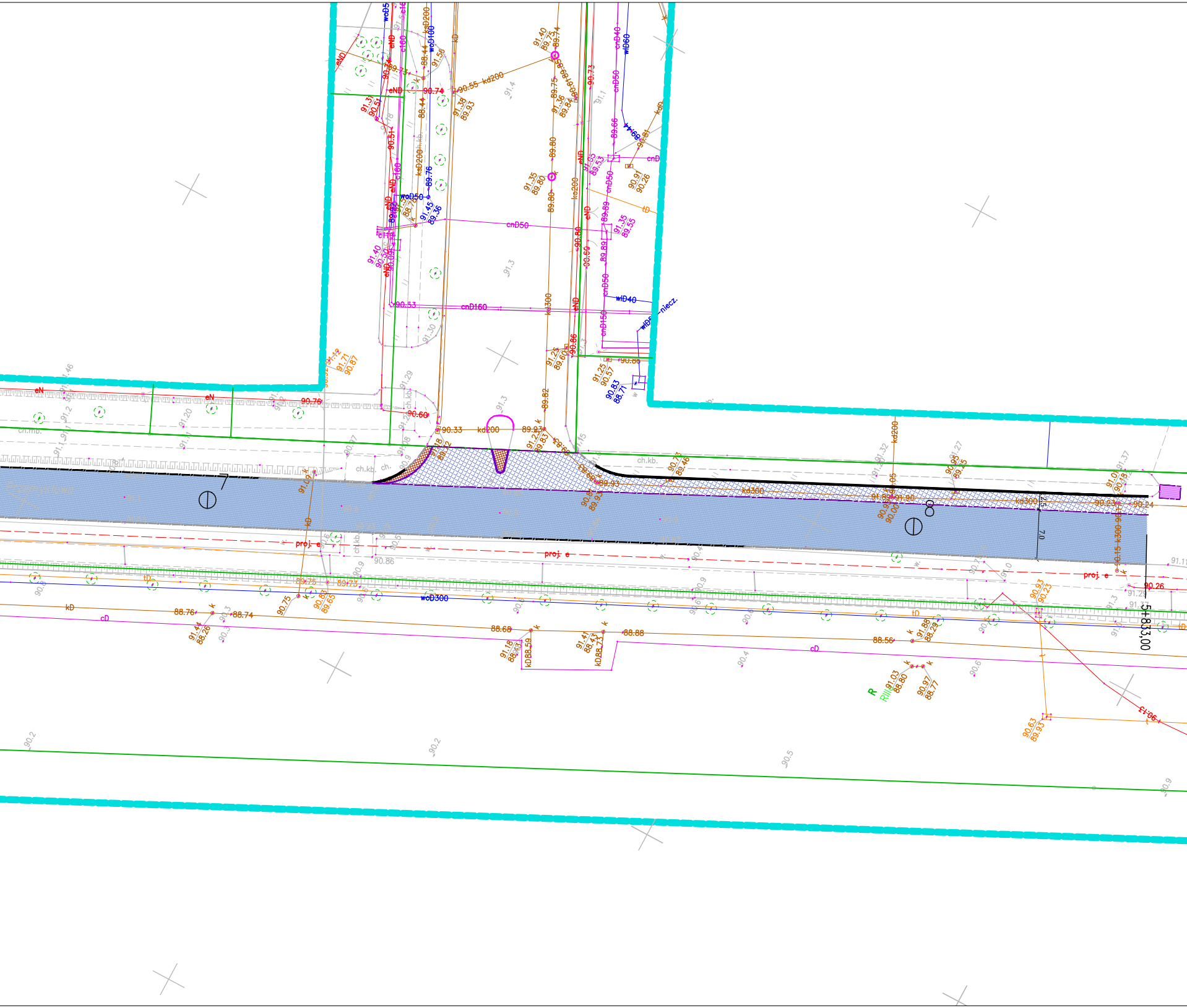
woD50
eND
c160
ksD200
woD100
kD
kd200
90.55
90.74
91.38
89.93
89.75
89.74
91.40
cnD40
wlD60
cnD50
89.66
cnD
89.80
91.35
kc200
cnD50
89.76
91.45
89.36
91.35
89.55
90.91
90.26
tD
90.80
90.59
89.89
90.53
cnD160
kd300
eND
cnD150
wlD40
niecz.
91.25
90.57
90.83
88.71
90.88
eN
90.76
90.60
90.33
kd200
89.93
89.82
ch.kb.
kd200
kd300
91.05
90.24
90.26
proj. e
90.86
89.75
89.73
woD300
kD
cD
88.76
88.74
91.44
88.26
88.68
88.88
91.18
kD88.59
kD88.73
88.56
91.03
88.80
90.97
88.77
91.88
88.29
90.63
89.93
90.93
90.23
R
RIIIb
5+833,00
7.0
2.5

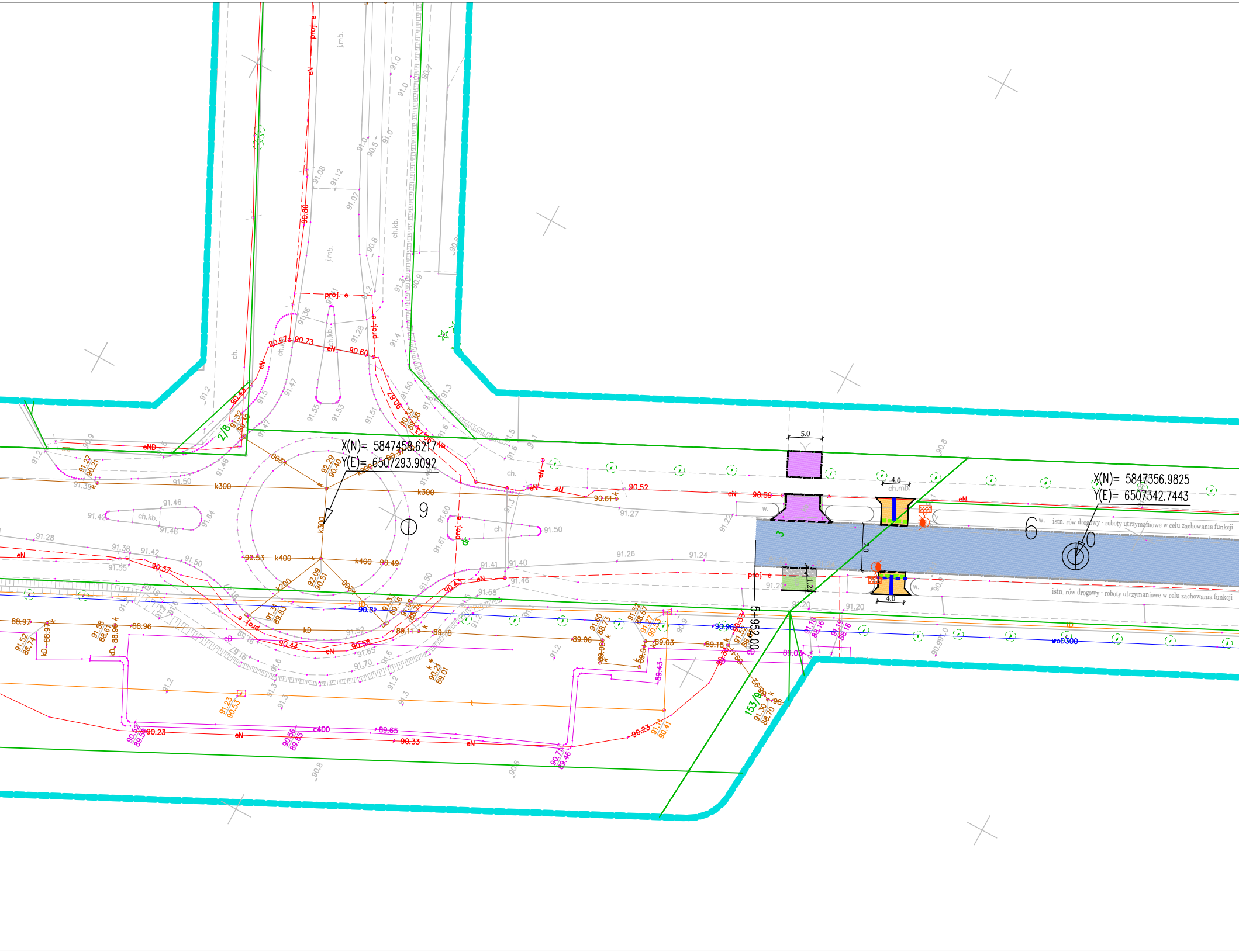
X(N)= 5847458.6217
Y(E)= 6507293.9092
9
X(N)= 5847356.9825
Y(E)= 6507342.7443
6
0
5+952.00
istn. rów drogowy - roboty utrzymaniowe w celu zachowania funkcji
istn. rów drogowy - roboty utrzymaniowe w celu zachowania funkcji
5.0
4.0
4.0
7.0
1.2
ch.mb.
proj. e
eN
eND
k300
k400
k200
kD
cD
c400
woD300
tD
2/8
153/9
ch.kb.
j.mb.
ch.
w.
90.80
90.67
90.73
90.60
90.52
90.59
90.61
90.37
90.53
90.49
90.44
90.58
90.23
90.33
90.81
90.96
89.03
89.06
89.18
89.65
91.50
91.46
91.42
91.28
91.38
91.55
91.26
91.24
91.27
91.20
91.41
91.40
91.46
91.58
91.64

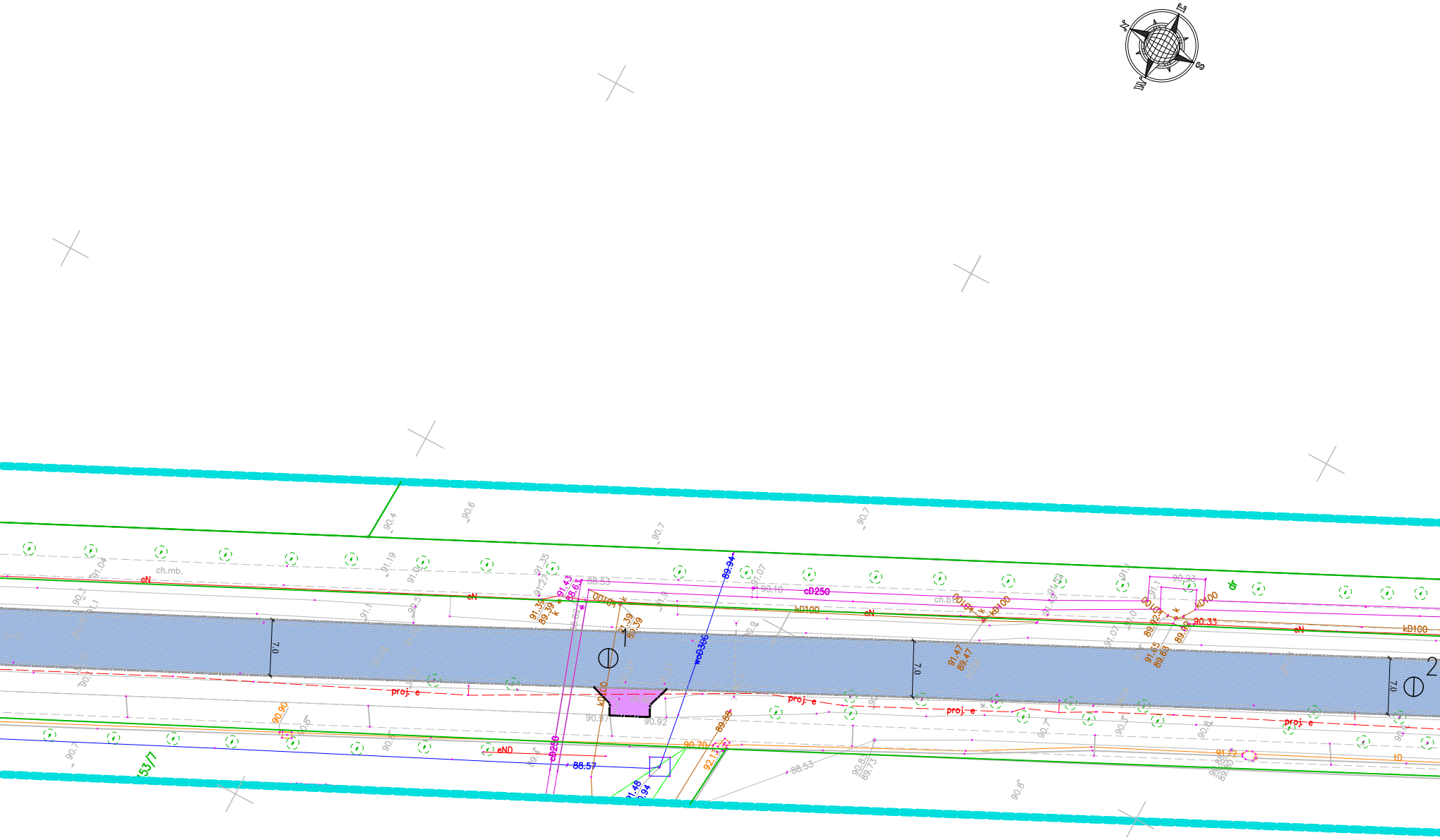

N
S
W
E
ch.mb.
eN
cD250
kD100
wD300
proj. e
eND
7.0
1
2
88.57
88.53
89.94
90.90
90.70
90.10
90.33
91.39
91.43
91.47
89.47
53/7

Rysunek sporządzony na kopii mapy zasadniczej na podstawie
pierworysu mapy zasadniczej pozyskanej ze Starostwa Powiatowego
w wersji cyfrowej wydanej zgodnie z zapisami licencji
nr 6642.1.1380.2024_0407_CL2.

Potwierdzam zgodność kopii mapy zasadniczej z oryginałem

Projektant *(Branża drogowa)*	**mgr inż. Jarosław Matuszak** **KUP/0128/POOD/08** uprawnienia budowlane do projektowania bez ograniczeń w specjalności drogowej	

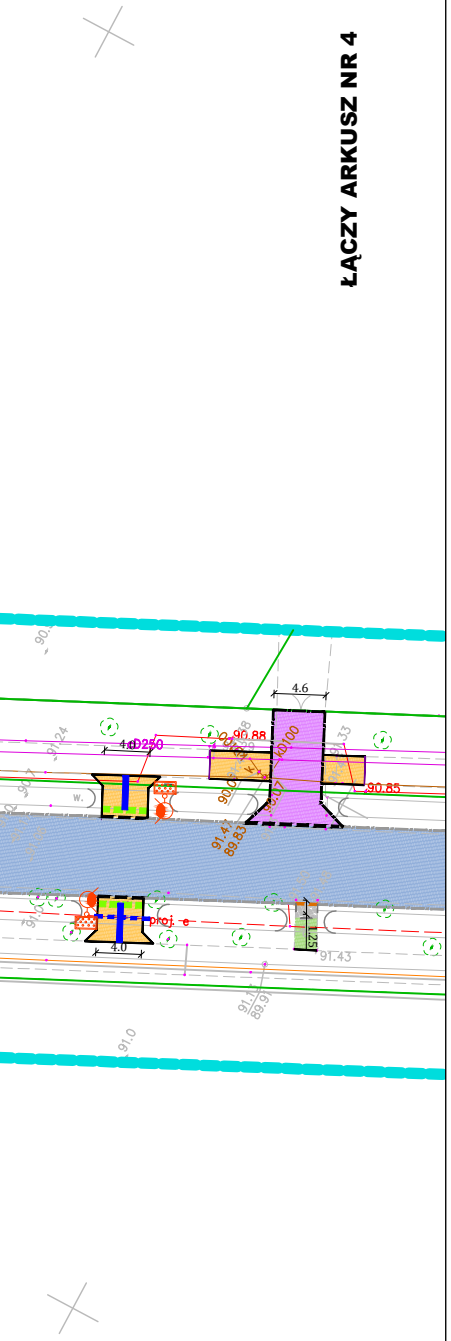
ŁĄCZY ARKUSZ NR 4
4.6
4.0
D250
90.88
kD100
90.85
90.07
91.47
89.83
91.24
w.
proj. e
4.0
1.25
91.43
91.1
89.91
91.0
91.06

LEGENDA - branża drogowa

▨	Jezdnia drogi powiatowej o nawierzchni bitumicznej
▦	Skrzyżowania, zjazdy, parkingi o nawierzchni bitumicznej
▨	Zjazdy o nawierzchni z kostki betonowej
▨	Chodniki o nawierzchni z kostki betonowej
▨	Peron przystankowy o nawierzchni z kostki betonowej
▨	Nawierzchnia z trylinki
▩	Zabruk o nawierzchni z kostki kamiennej 15/17
▨	Zieleń trawnikowa (rekultywacja)
━━━	Krawężnik betonowy 15x30 cm
‒ ‒ ‒	Krawężnik betonowy 15x22 cm
‒·‒·‒	Proj. opornik betonowy 12x25 cm
───	Obrzeże betonowe 8x30 cm
‒·‒·‒	Zarys remontowanych nawierzchni
━━━	Krawężnik kamienny trapezowy na płask
━━━	Opornik kamienny 15x25 cm
▬ ▬ ▬	Płytki betonowe ostrzegawcze o wymiarach 25 x 25 cm*(kolor: żółty)*
▬ ▬ ▬	Płytki betonowe ostrzegawcze o wymiarach 40 x 40 cm *(kolor: żółty)*
━━━	Płytki betonowe kierunkowe o wymiarach 25x25 cm *(kolor: żółty)*
═ ═ ═	Rura ochronna dwudzielna
‒·‒·‒	Istn. opornik betonowy 12x25 cm
───	Istn. krawężnik betonowy 15x30 cm
‒ ‒ ‒	Istn. kraw. betonowy najazdowy 15x22 cm

LEGENDA - branża elektryczna

☀	Doświetlenie przejść dla pieszych (latarnie zasilane solarnie)

PROJBUD
PRACOWNIA PROJEKTOWA

Pracownia Projektowa PROJBUD Jarosław Matuszak
88-100 Inowrocław, ul. Poznańska 36
tel. 52 353 24 77 e-mail: biuro@projbud-inowroclaw.pl
www.projbud-inowroclaw.pl
NIP 556-146-87-72 REGON 091367072

Inwestycja	*Remont drogi powiatowej nr 2548C Rybitwy - Janikowo*		
Tytuł opracowania	**PLAN SYTUACYJNY**		
Projektant: *(Branża drogowa)*	**mgr inż. Jarosław Matuszak** **KUP/0128/POOD/08** uprawnienia budowlane do projektowania bez ograniczeń w specjalności drogowej		Podpis:
Sprawdzający: *(Branża drogowa)*	**mgr inż. Andrzej Piasecki** **KUP/0117/PWOD/11** uprawnienia budowlane do projektowania bez ograniczeń w specjalności drogowej		Podpis:
Projektant: *(Branża elektryczna)*	**inż. Przemysław Proczek** **KUP/0179/POOE/04** uprawnienia do projektowania ibez ograniczeń w specjalności instalacyjnej w zakresie sieci, instalacji i urządzeń elektrycznych i elektroenergetycznych		**Podpis:**
Sprawdzający: *(Branża elektryczna)*	**inż. Arkadiusz Dewalt** **KUP/0083/PWOE/12** uprawnienia do projektowania ibez ograniczeń w specjalności instalacyjnej w zakresie sieci, instalacji i urządzeń elektrycznych i elektroenergetycznych		Podpis:
Faza:	**DT**	Data:	**14.06.2024**
Skala:	**1:500**	Nr rysunku:	**2.3**