Inowrocław, dnia 22.04.2024 10:18:46

Licencja nr 6642.1.1380.2024_0407_CL2

1. Nazwa organu wydającego licencję:

Starosta Inowrocławski
88-100 Inowrocław
ul.Mątewska 17

2. Licencjobiorca:

PRACOWNIA PROJEKTOWA PROJBUD JAROSŁAW MATUSZAK
ul. Poznańska 36
88-100 Inowrocław
NIP: 556-146-87-72 REGON: 091367072

3. Informacje o materiałach państwowego zasobu geodezyjnego i kartograficznego, których dotyczy licencja:

Lp.	Nazwa materiału państwowego zasobu geodezyjnego i kartograficznego	Identyfikator materiału państwowego zasobu geodezyjnego i kartograficznego	Data wykonania kopii	Określenie obszaru/obiektu, do którego odnosi się licencja[1]
1	Mapa zasadnicza w postaci wektorowej w skalach 1:500		22.04.2024	5849364.15 6506398.1, 5849344.13 6506398.58, 5849333.95 6506438.84, 5849290.3 6506614.49, 5849170.92 6506631.55, 5849170.82 6506631.57, 5849100.64 6506642.67, 5849059.74 6506649.13, 5849010.16 6506651.35, *

4. Niniejsza licencja upoważnia licencjobiorcę wymienionego w pkt 2 lub ustanowione przez licencjobiorcę podmioty do wykorzystywania wyszczególnionych w pkt 3 materiałów państwowego zasobu geodezyjnego i kartograficznego[2] dla dowolnych potrzeb.

5. Nie narusza licencji udostępnianie materiałów państwowego zasobu geodezyjnego i kartograficznego przez licencjobiorcę innym podmiotom dla realizacji celu i w granicach uprawnień określonych w pkt 4.

....
(podpis organu lub upoważnionej osoby[3])

POUCZENIE

Zgodnie z art. 48a ust. 1 ustawy z dnia 17 maja 1989 r. Prawo geodezyjne i kartograficzne (Prawo geodezyjne i kartograficzne (t.j. Dz. U. z 2023 r. poz. 1752 z późn. zm.)) kto wykorzystuje materiały państwowego zasobu geodezyjnego i kartograficznego bez wymaganej licencji lub niezgodnie z warunkami licencji lub udostępnia je wbrew postanowieniom licencji osobom trzecim, podlega karze pieniężnej w wysokości dziesięciokrotności opłaty za udostępnienie tych materiałów.

[1] * 5848995.36 6506649.54, 5848990.56 6506648.72, 5848979.52 6506645.29, 5848937.23 6506621.44, 5848937.08 6506621.36, 5848936.93 6506621.29, 5848933.07 6506619.34, 5848933.17 6506617.85, 5848932.96 6506616.37, 5848932.44 6506614.97, 5848931.63 6506613.72, 5848930.57 6506612.66, 5848929.32 6506611.85, 5848893.52 6506593.91, 5848892.12 6506593.39, 5848890.64 6506593.17, 5848889.15 6506593.28, 5848887.72 6506593.7, 5848886.4 6506594.41, 5848885.27 6506595.38, 5848830.47 6506567.92, 5848738.26 6506521.32, 5848736.78 6506520.78, 5848735.23 6506520.57, 5848733.66 6506520.72, 5848732.17 6506521.21, 5848730.83 6506522.03, 5848729.7 6506523.12, 5848728.84 6506524.44, 5848722.78 6506536.55, 5848722.25 6506538.0, 5848717.2 6506547.26, 5848717.09 6506549.75, 5848718.17 6506551.8, 5848718.93 6506553.42, 5848720.12 6506554.93, 5848721.74 6506556.23, 5848804.81 6506589.7, 5848775.96 6506630.0, 5848762.42 6506636.72, 5848723.72 6506655.83, 5848560.55 6506736.5, 5848560.45 6506736.54, 5848525.01 6506754.74, 5848485.44 6506775.08, 5848395.55 6506819.44, 5848375.38 6506829.39, 5848282.7 6506874.96, 5848189.57 6506921.04, 5848068.57 6506980.92, 5848047.58 6506991.31, 5848025.58 6507002.19, 5848023.1 6506996.18, 5848022.38 6506994.85, 5848021.4 6506993.71, 5848020.19 6506992.81, 5848018.81 6506992.19, 5848015.57 6506925.51, 5848014.92 6506912.13, 5848014.21 6506897.55, 5848013.05 6506873.43, 5848011.91 6506850.01, 5848011.0 6506831.78, 5847983.75 6506833.14, 5847989.22 6506912.81, 5847993.32 6506998.5, 5847994.1 6507014.92, 5847886.52 6507068.21, 5847878.68 6507052.04, 5847815.72 6506922.44, 5847794.83 6506879.44, 5847793.46 6506876.25, 5847767.63 6506808.15, 5847762.25 6506781.23, 5847760.45 6506764.08, 5847732.64 6506770.52, 5847732.65 6506771.04, 5847732.7 6506771.55, 5847734.93 6506789.33, 5847734.97 6506789.61, 5847735.03 6506789.88, 5847740.76 6506817.61, 5847740.89 6506818.13, 5847741.06 6506818.64, 5847768.1 6506891.16, 5847768.22 6506891.45, 5847768.35 6506891.73, 5847847.01 6507056.0, 5847673.74 6507141.18, 5847494.25 6507229.4, 5847389.83 6507280.73, 5847388.6 6507281.5, 5847387.56 6507282.51, 5847386.74 6507283.72, 5847386.2 6507285.07, 5847385.94 6507286.5, 5847384.16 6507310.77, 5847245.92 6507377.34, 5847046.82 6507474.46, 5846972.66 6507510.64, 5846961.19 6507490.69, 5846960.35 6507489.53, 5846959.29 6507488.56, 5846958.06 6507487.83, 5846952.56 6507477.69, 5846951.85 6507476.62, 5846950.95 6507475.7, 5846948.48 6507473.6, 5846943.71 6507465.01, 5846944.07 6507463.55, 5846944.11 6507462.04, 5846943.82 6507460.57, 5846943.23 6507459.18, 5846936.72 6507447.62, 5846926.63 6507429.83, 5846909.28 6507398.8, 5846908.35 6507397.51, 5846907.15 6507396.46, 5846905.74 6507395.71, 5846904.2 6507395.3, 5846902.6 6507395.24, 5846901.04 6507395.55, 5846899.58 6507396.21, 5846890.98 6507401.34, 5846889.75 6507402.27, 5846888.76 6507403.45, 5846888.04 6507404.82, 5846887.65 6507406.31, 5846887.59 6507407.86, 5846887.87 6507409.38, 5846888.48 6507410.8, 5846891.75 6507416.58, 5846892.5 6507417.65, 5846893.44 6507418.57, 5846894.53 6507419.3, 5846917.1 6507458.21, 5846922.58 6507468.64, 5846922.66 6507468.77, 5846922.73 6507468.9, 5846924.43 6507471.82, 5846933.81 6507487.96, 5846933.87 6507488.06, 5846943.08 6507503.33, 5846945.7 6507507.95, 5846953.34 6507521.22, 5846852.48 6507579.46, 5846852.38 6507579.52, 5846833.78 6507590.67, 5846778.0 6507623.15, 5846776.81 6507622.06, 5846775.39 6507621.27, 5846773.84 6507620.83, 5846772.22 6507620.76, 5846770.63 6507621.06, 5846769.15 6507621.72, 5846752.98 6507631.31, 5846741.22 6507638.28, 5846712.41 6507655.37, 5846653.13 6507690.76, 5846598.55 6507723.14, 5846585.62 6507730.79, 5846559.84 6507745.68,

Dokument wygenerował(a): Tomasz Szynkarczyn, dn. 22-04-2024 10:18:46

Zgodnie z art. 40c ust. 4 ustawy z dnia 17 maja 1989 r. - Prawo geodezyjne i kartograficzne samodzielnie wydrukowana licencja nie wymaga podpisu organu lub upoważnionego pracownika oraz pieczęci urzędowej , a jej autentyczność można zweryfikować na stronie internetowej https://inowroclawski.webewid.pl/public/weryfikuj wpisując niepowtarzany identyfikator b646de87-ed44-424f-bad8-12187d68a225.

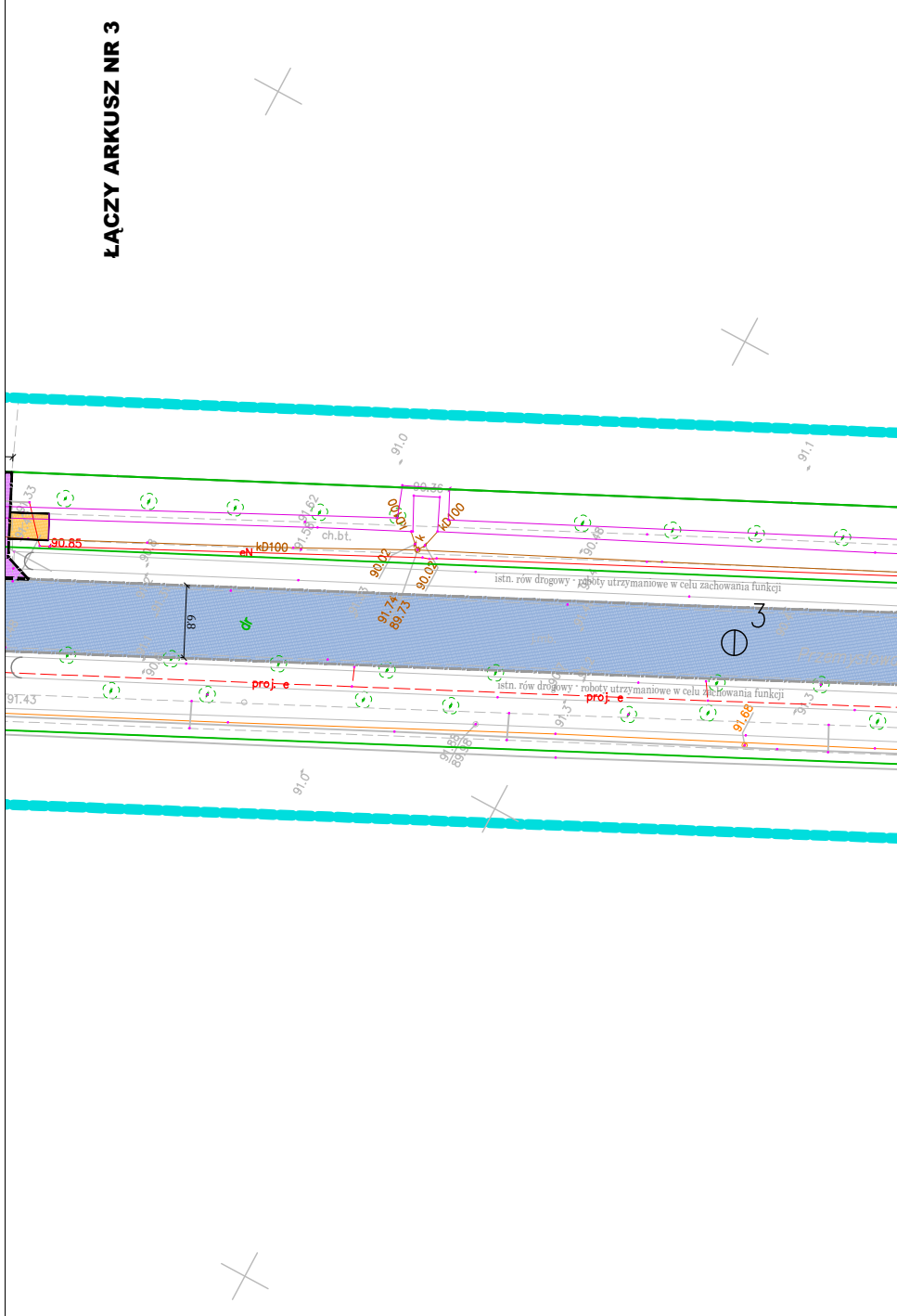
ŁĄCZY ARKUSZ NR 3
91.0
91.1
90.36
kD100
kD100
k
90.85
eN
kD100
ch.bt.
91.62
90.02
90.02
91.74
89.73
90.48
istn. rów drogowy - roboty utrzymaniowe w celu zachowania funkcji
8.9
dr
3
proj. e
proj. e
91.43
91.68
91.88
89.98
91.3
91.0

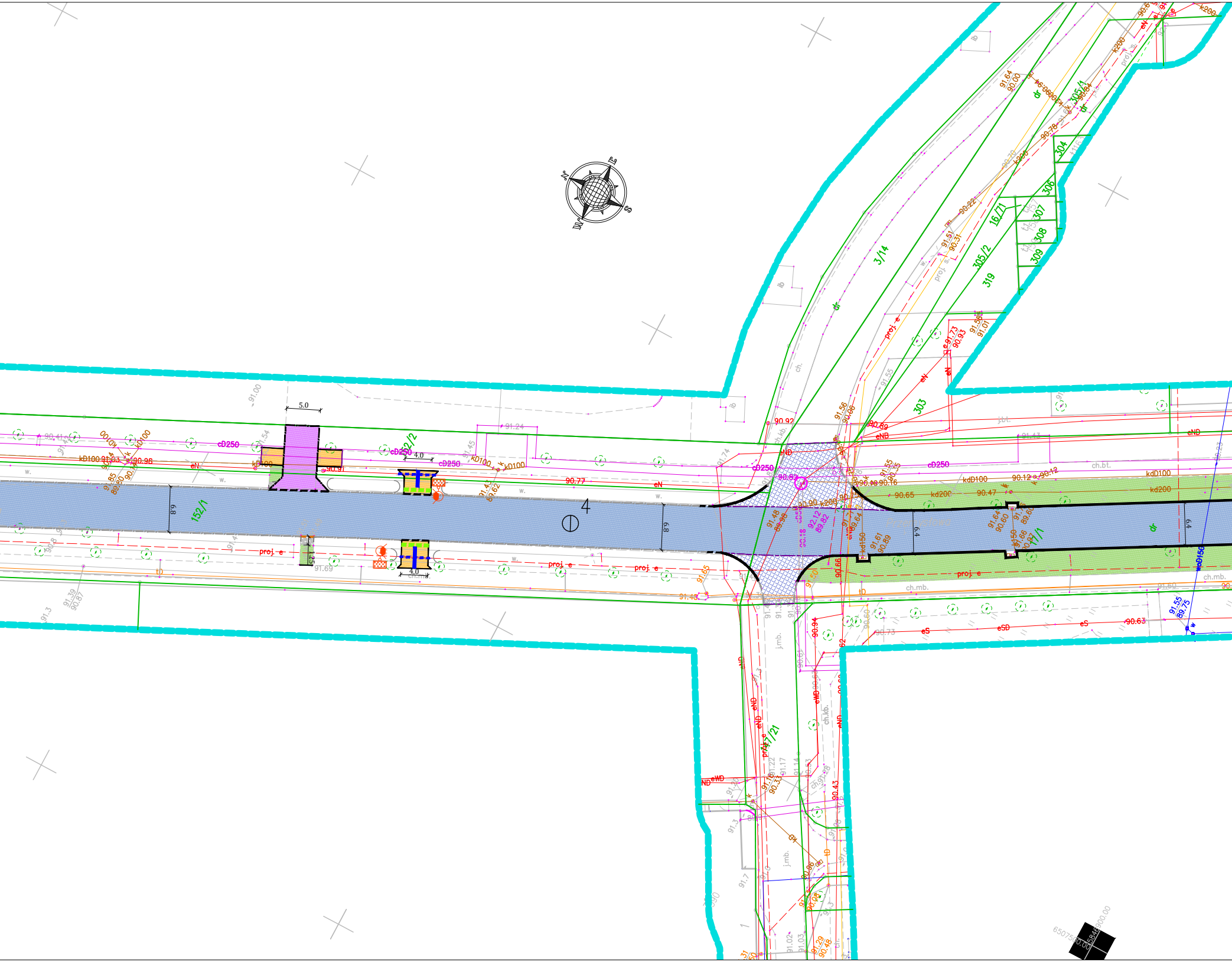

4
5.0
4.0
8.9
6.4
1.25
152/1
152/2
3/14
303
304
305/1
305/2
306
307
308
309
319
16/7/1
17/1
17/21
dr
cD250
kD100
kdD100
kd200
k200
kd150
cD250
eN
eND
eNB
eS
eSD
eWD
proj. e
wpD150
tD
w.
ch.
ch.bt.
ch.mb.
ch.kb.
j.bt.
j.mb.
ib
91.00
91.24
90.98
90.91
90.77
90.92
90.82
90.89
90.65
90.47
90.12
90.63
90.73
91.55
89.75
91.48
89.99
92.12
89.82
91.61
90.89
91.64
90.60
91.43
89.62
91.39
90.87
91.73
90.93
91.56
91.01
91.64
90.00
90.78
90.22
91.51
90.31
91.22
91.17
90.43
91.29
90.48
6507500.00
5840000.00

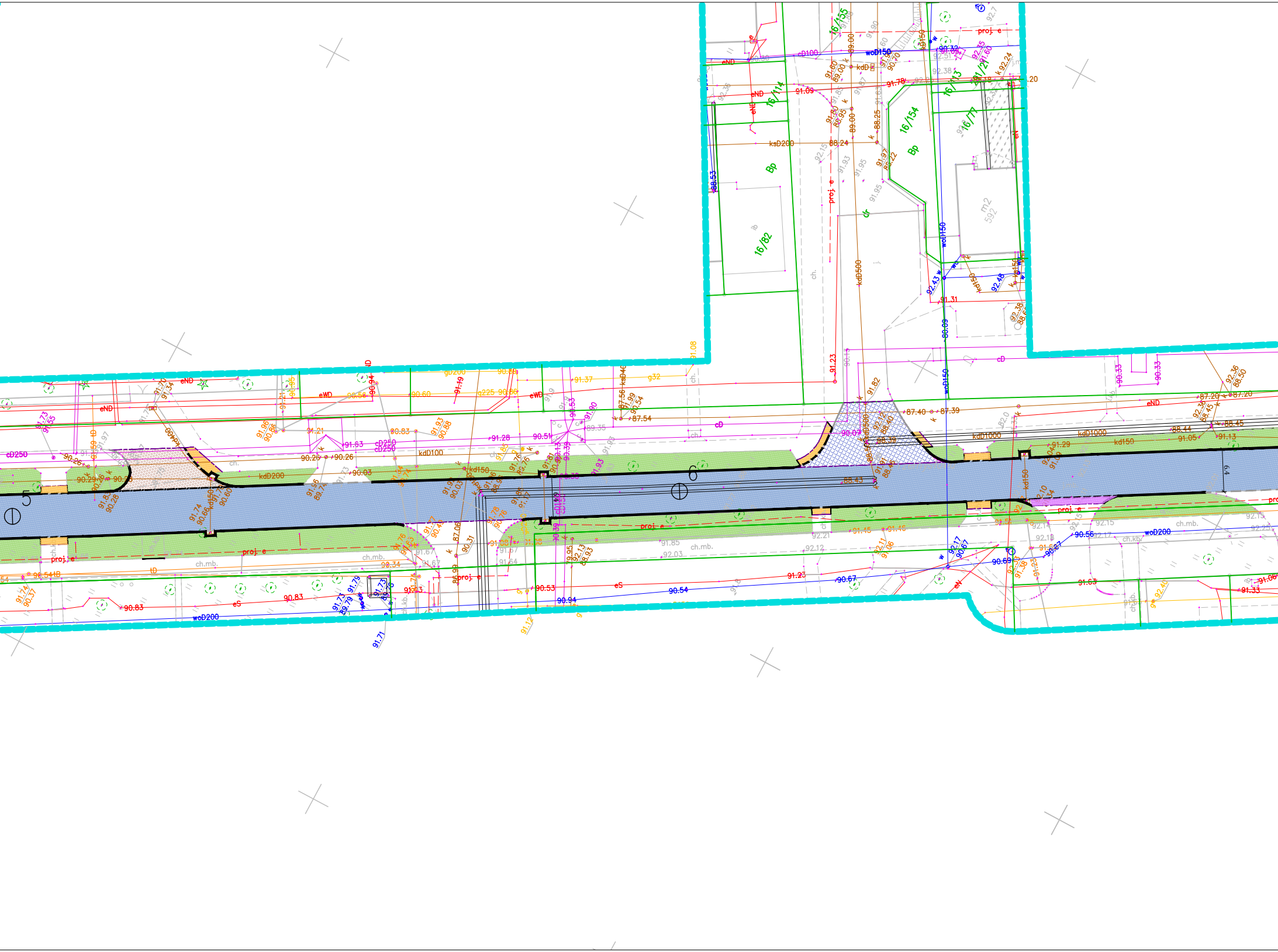

16/155
16/114
16/154
16/113
16/77
16/82
Bp
m2
592
woD150
kdD500
ksD200
kdD1000
kd150
kdD200
kdD100
cD250
cD100
woD200
eND
eWD
proj. e
gD200
g32
g225
ch.mb.
ch.kb.
5
6
6.4

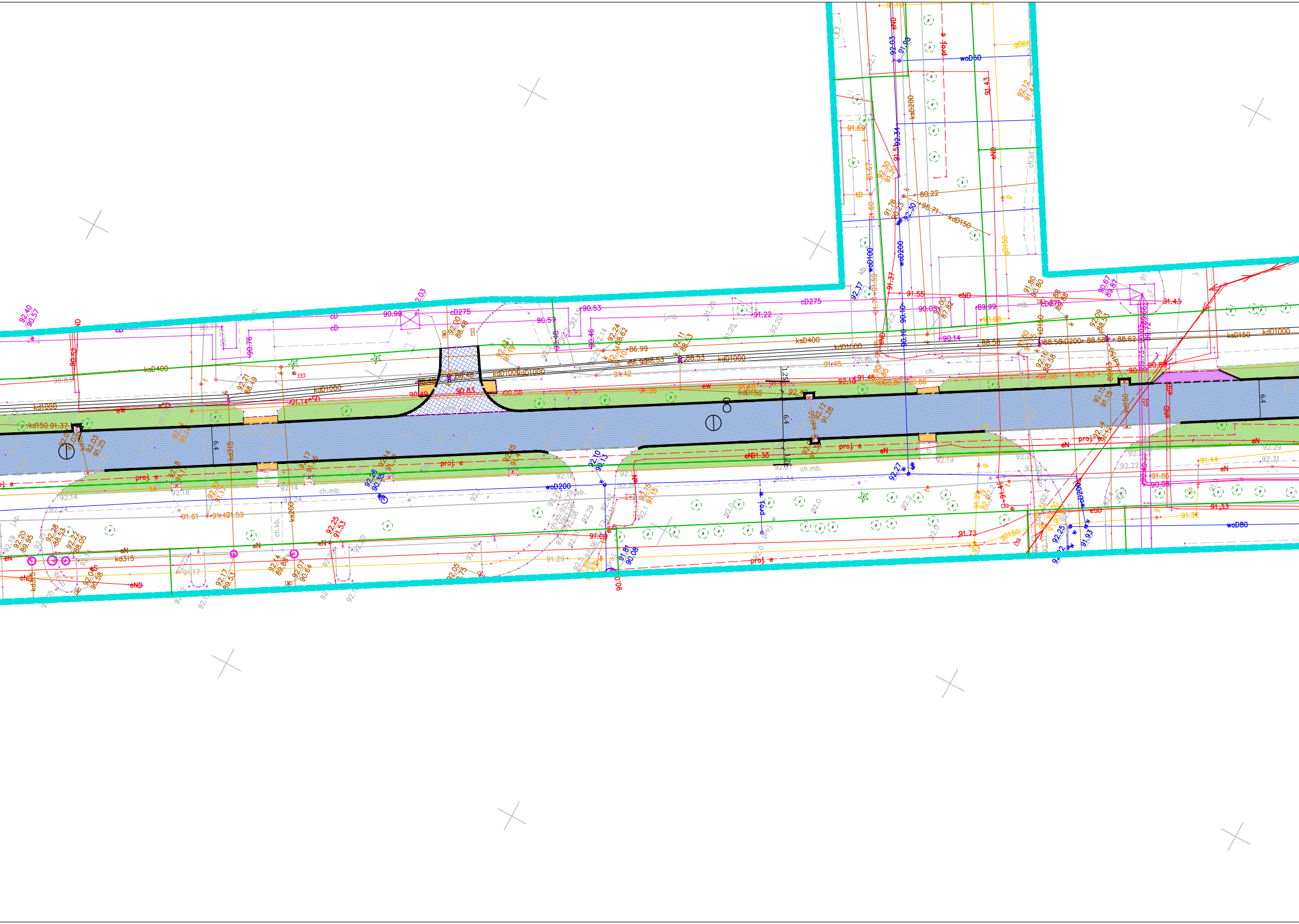
kd1000
ksD400
kdD1000
kdD150
kd150 91.37
cD
cD275
woD200
woD100
woD50
woD80
ksD200
kdD150
gD65
gD150
kd315
ks200
eN
eND
eW
eSD
proj. e
eNb1.36
ch.mb.
ch.kb.
j.mb.
ch.bt.
6.4
1.25
90.53
90.57
90.90
90.83
90.14
89.99
91.22
91.43
91.45
91.73
91.33
91.32
91.44
91.61
91.59
92.40
90.57
86.99
88.53
88.58
88.62
90.06
91.69
80.22

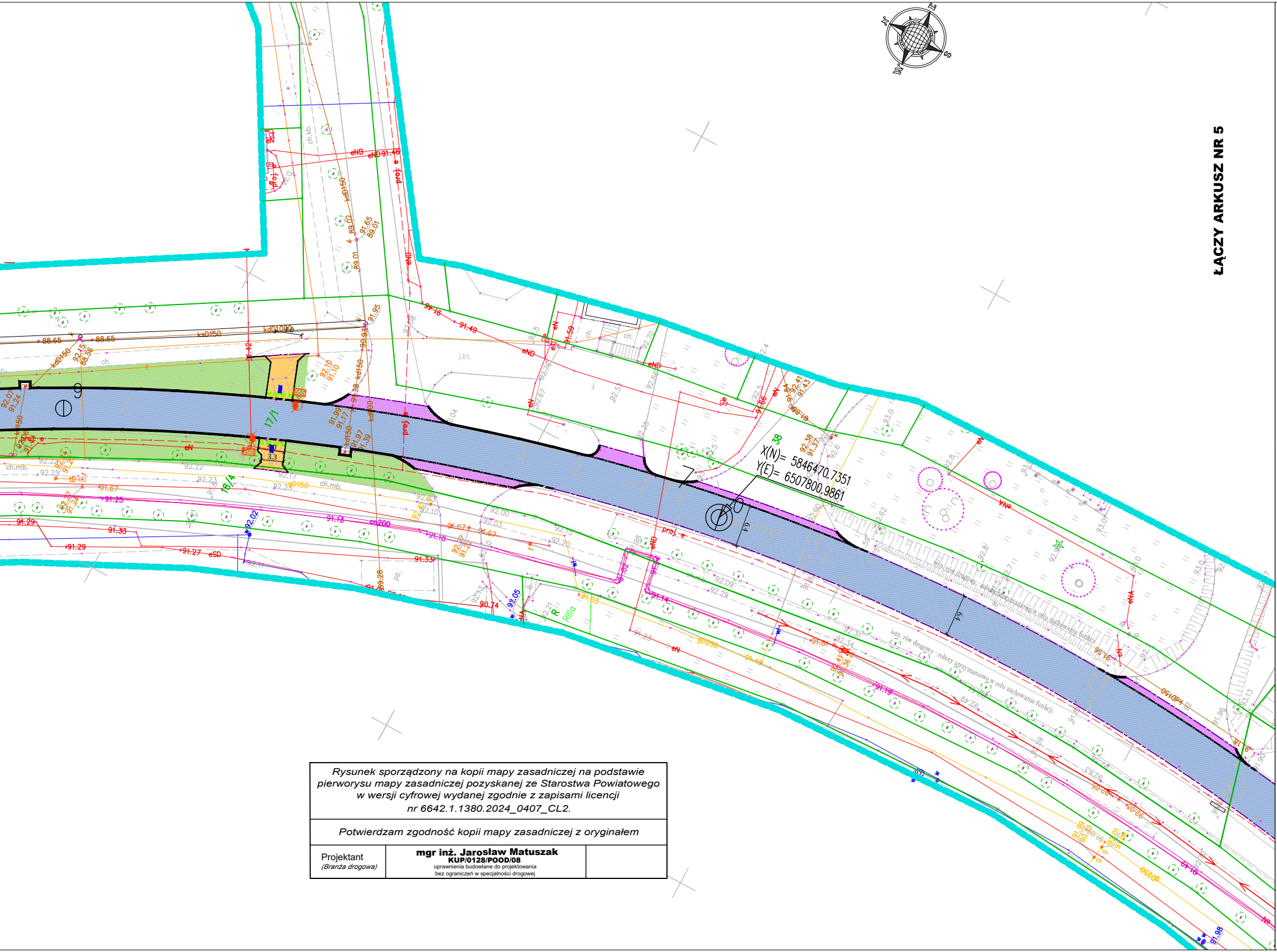

X(N)= 5846470.7351
Y(E)= 6507800.9861
17/1
18/4
38
proj. e
eN
eND
eNB
ksD150
kdD150
kd150
kd400
gD150
gD250
cn200
eSD
ch.mb.
ch.kb.
j.bt.
istn. rów drogowy - roboty utrzymaniowe w celu zachowania funkcji
R
Rilla
6.4
3.3

ŁĄCZY ARKUSZ NR 5

Rysunek sporządzony na kopii mapy zasadniczej na podstawie pierworysu mapy zasadniczej pozyskanej ze Starostwa Powiatowego w wersji cyfrowej wydanej zgodnie z zapisami licencji nr 6642.1.1380.2024_0407_CL2.

Potwierdzam zgodność kopii mapy zasadniczej z oryginałem

Projektant *(Branża drogowa)*	**mgr inż. Jarosław Matuszak** **KUP/0128/POOD/08** uprawnienia budowlane do projektowania bez ograniczeń w specjalności drogowej	

LEGENDA - branża drogowa

🟦	Jezdnia drogi powiatowej o nawierzchni bitumicznej
▦	Skrzyżowania, zjazdy, parkingi o nawierzchni bitumicznej
🟪	Zjazdy o nawierzchni z kostki betonowej
🟨	Chodniki o nawierzchni z kostki betonowej
🟧	Peron przystankowy o nawierzchni z kostki betonowej
▒	Nawierzchnia z trylinki
▩	Zabruk o nawierzchni z kostki kamiennej 15/17
🟩	Zieleń trawnikowa (rekultywacja)
━━━	Krawężnik betonowy 15x30 cm
╍╍╍	Krawężnik betonowy 15x22 cm
─·─·─	Proj. opornik betonowy 12x25 cm
───	Obrzeże betonowe 8x30 cm
─ · ─	Zarys remontowanych nawierzchni
━━━	Krawężnik kamienny trapezowy na płask
───	Opornik kamienny 15x25 cm
▬▬▬	Płytki betonowe ostrzegawcze o wymiarach 25 x 25 cm*(kolor: żółty)*
▬▬▬	Płytki betonowe ostrzegawcze o wymiarach 40 x 40 cm *(kolor: żółty)*
━━━	Płytki betonowe kierunkowe o wymiarach 25x25 cm *(kolor: żółty)*
╍╍╍	Rura ochronna dwudzielna
─·─·─	Istn. opornik betonowy 12x25 cm
───	Istn. krawężnik betonowy 15x30 cm
─ ─ ─	Istn. kraw. betonowy najazdowy 15x22 cm

LEGENDA - branża elektryczna

🔆	Doświetlenie przejść dla pieszych (latarnie zasilane solarnie)

PROJBUD PRACOWNIA PROJEKTOWA	*Pracownia Projektowa PROJBUD Jarosław Matuszak* *88-100 Inowrocław, ul. Poznańska 36* *tel. 52 353 24 77 e-mail: biuro@projbud-inowroclaw.pl* *www.projbud-inowroclaw.pl* *NIP 556-146-87-72 REGON 091367072*		
Inwestycja	*Remont drogi powiałowej nr 2548C Rybitwy - Janikowo*		
Tytuł opracowania	**PLAN SYTUACYJNY**		
Projektant: *(Branża drogowa)*	**mgr inż. Jarosław Matuszak** **KUP/0128/POOD/08** uprawnienia budowlane do projektowania bez ograniczeń w specjalności drogowej		Podpis:
Sprawdzający: *(Branża drogowa)*	**mgr inż. Andrzej Piasecki** **KUP/0117/PWOD/11** uprawnienia budowlane do projektowania bez ograniczeń w specjalności drogowej		Podpis:
Projektant: *(Branża elektryczna)*	**inż. Przemysław Proczek** **KUP/0179/POOE/04** uprawnienia do projektowania ibez ograniczeń w specjalności instalacyjnej w zakresie sieci, instalacji i urządzeń elektrycznych i elektroenergetycznych		**Podpis:**
Sprawdzający: *(Branża elektryczna)*	**inż. Arkadiusz Dewalt** **KUP/0083/PWOE/12** uprawnienia do projektowania ibez ograniczeń w specjalności instalacyjnej w zakresie sieci, instalacji i urządzeń elektrycznych i elektroenergetycznych		Podpis:
Faza:	**DT**	Data:	**14.06.2024**
Skala:	**1:500**	Nr rysunku:	**2.4**