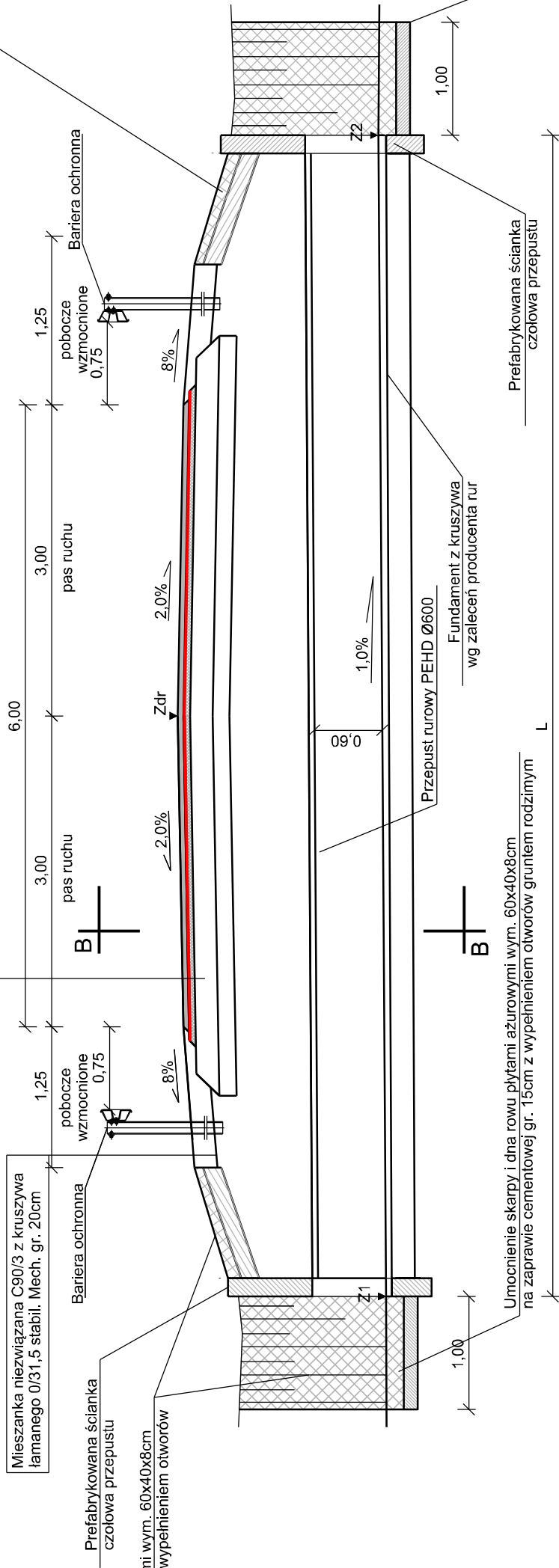
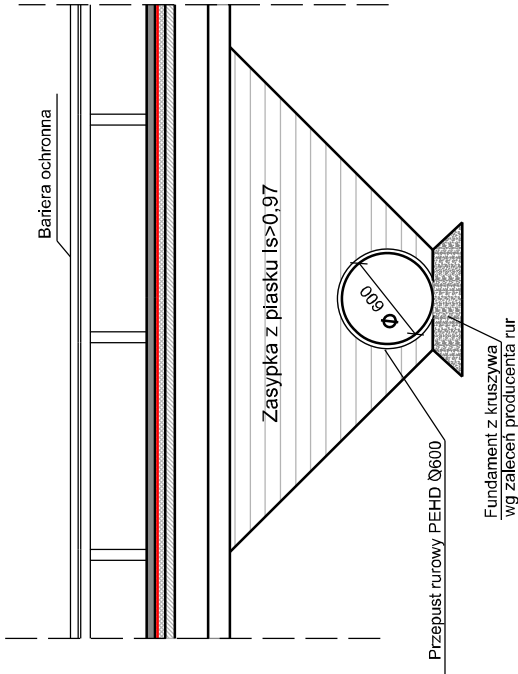


PRZEKRÓJ KONSTRUKCYJNY  
PRZEPUST  
SKALA 1:50

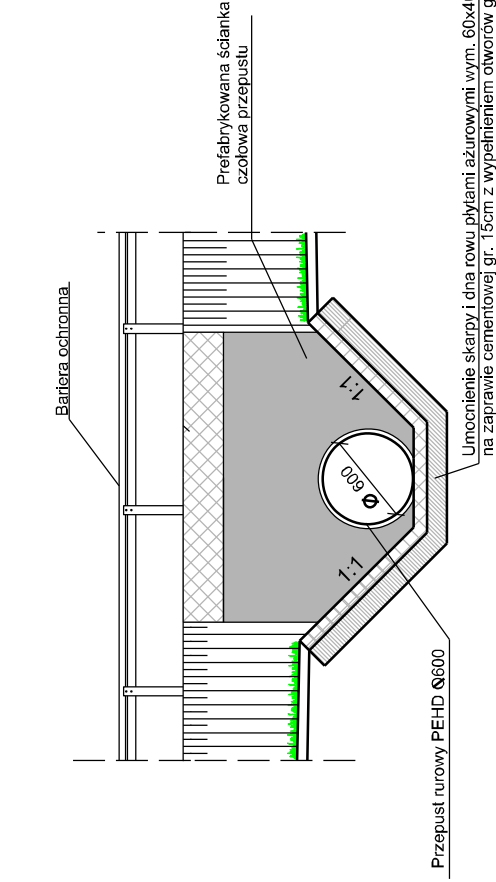
Umocnienie skarpy płytami ażurowymi wym. 60x40x8cm  
na zaprawie cementowej gr. 15cm z wypełnieniem otworów gruntem rodzimym/



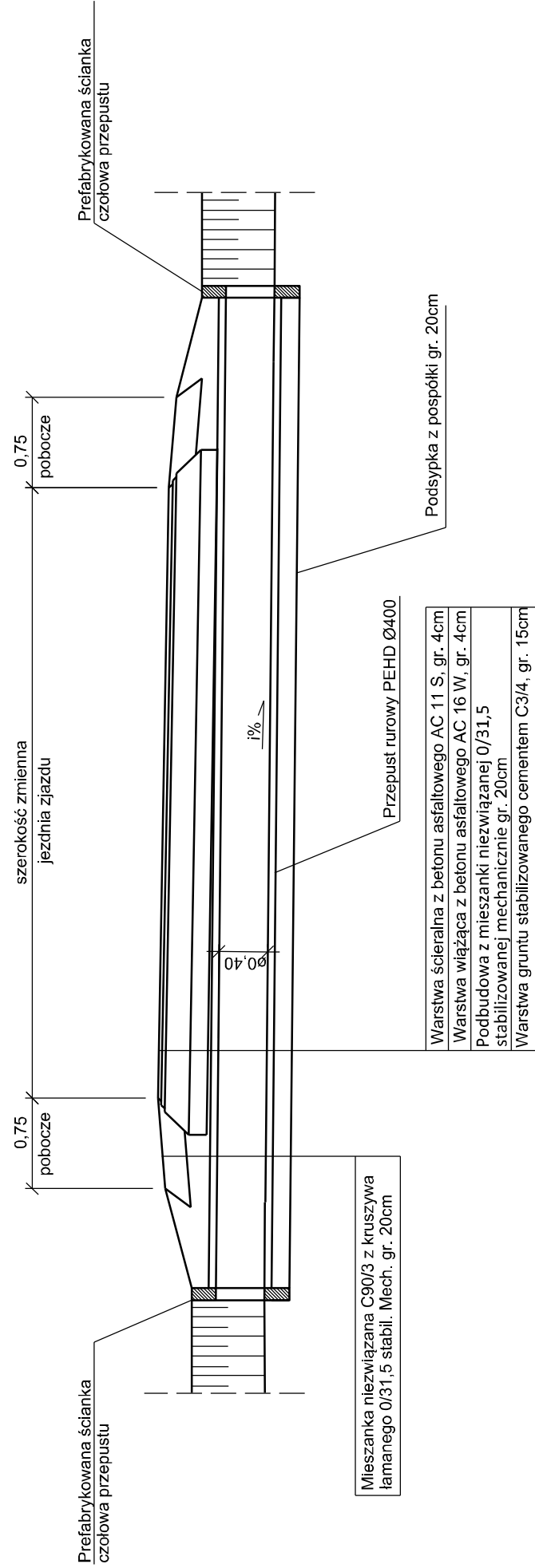
PRZEKRÓJ B-B  
SKALA 1:50



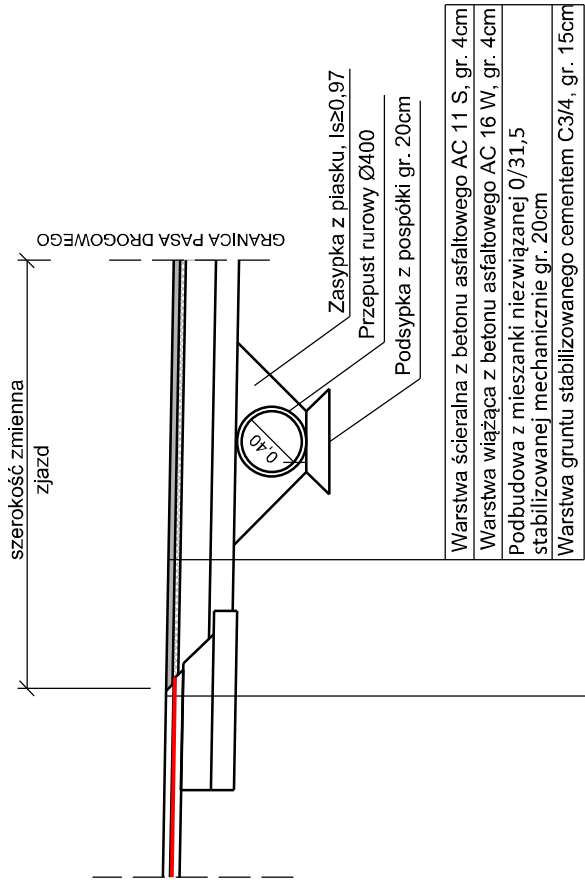
WIDOK WLOTU/WYLOTU  
SKALA 1:50



PRZEKRÓJ KONSTRUKCYJNY  
ZJAZD BITUMICZNY Z PRZEPUSTEM  
SKALA 1:50





PRZEKRÓJ KONSTRUKCYJNY  
ZJAZD BITUMICZNY  
SKALA 1:50



## ZESTAWIENIE TABELARYCZNE DANYCH PRZEPUSTÓW

Km przepustu	Średnica Ø [mm]	Długość L [m]	Rzędna drogi Zdr [m n.p.m]	Rzędna Z1 [m n.p.m]	Rzędna Z2 [m n.p.m]	Współrzędne geodezyjne (2000)	
						Z1	Z2
1+246.98	600	10,00	120,14	118,34	118,24	X=5879229.96	X=5879221.36
						Y=6586049.93	Y=6586044.82
1+492.02	600	10,00	123,33	122,09	121,99	X=5879038.91	X=5879038.91
						Y=6586203.58	Y=6586195.10

NAZWA ZAMIERZENIA BUDOWLANEGO:  Rozbudowa i przebudowa drogi powiatowej nr 2211C Bruzuze - Nadro�z w miejscowo�ci Bruzuze i Kleszczyn			
ADRES OBIEKTU:	województwo kujawsko-pomorskie powiat rypiński, gmina Bruzuze		
JEDNOSTKA PROJ.:	DM-PROJ Mariusz Majewski Ostrowite 172 87-522 Ostrowite		INWESTOR:   Zarządek Powiatu w Rylinie ul. Warszawska 38 87-500 Rypin
NAZWA OPRACOWANIA:  PROJEKT BUDOWLANY			
TYTUŁ RYSUNKU:  PRZEKROJE NORMALNE			
FUNKCJA	IMIĘ I NAZWISKO	NR UPRAWNIENI SPECJ.	PODPIS
PROJEKTANT BRANŻA DROGOWA	mgr inż. Mariusz Majewski	KUP/0116POOD/13 do projektowania w specjalności drogowej (bez ograniczeń)	
SPRAWDZAJĄCY BRANŻA DROGOWA	mgr inż. Radosław Grajek	KUP/0170PBD/17 do projektowania bez ograniczeń w specjalności inżynierskiej drogowej	
DATA:	BRANŻA:	SKALA:	NR RYS.
06 2025	DROGOWA	1:500	3.2