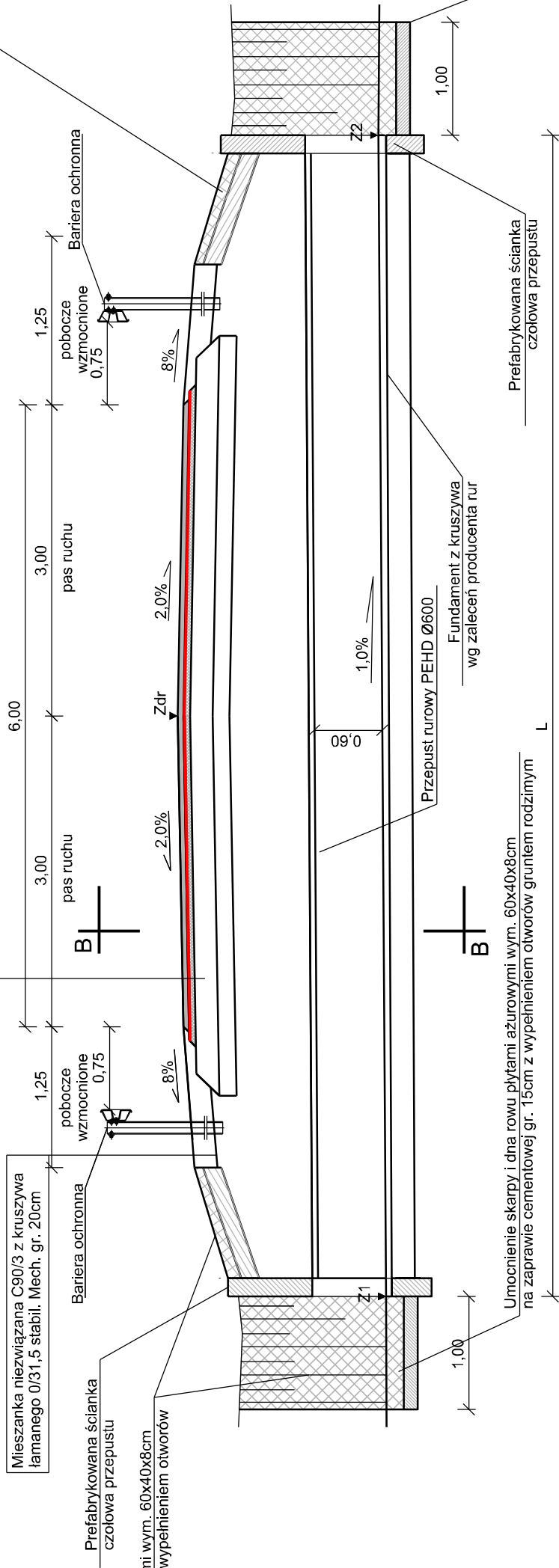
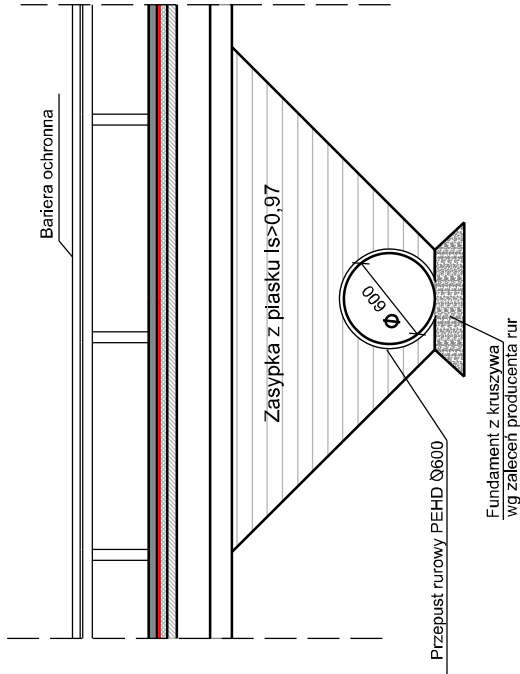


PRZEKRÓJ KONSTRUKCYJNY  
PRZEPUST  
SKALA 1:50

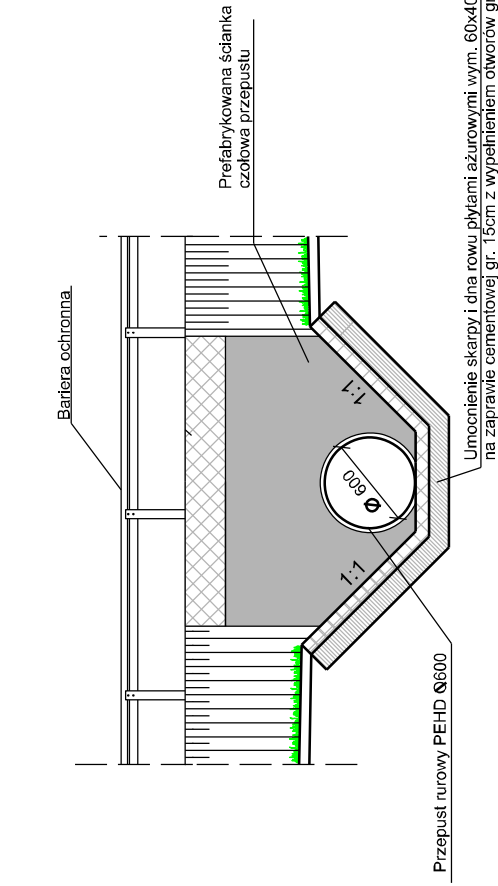
Umocnienie skarpy płytami ażurowymi wym. 60x40x8cm  
na zaprawie cementowej gr. 15cm z wypełnieniem otworów gruntem rodzimym/



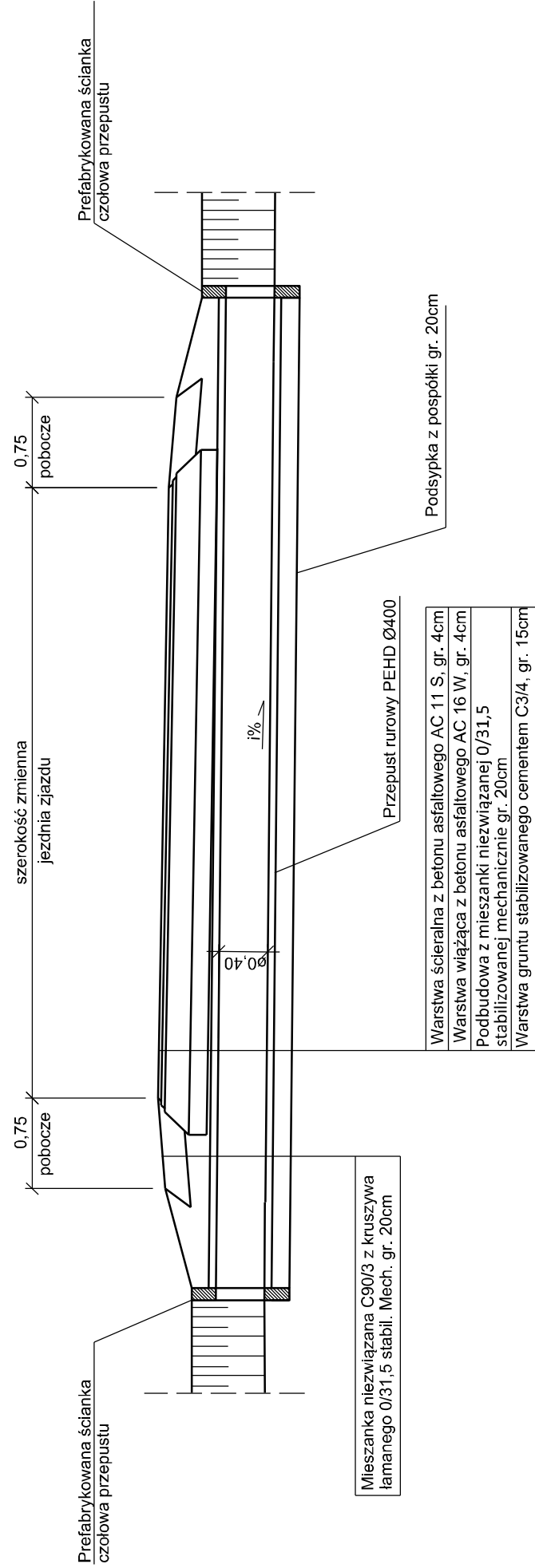
PRZEKRÓJ B-B  
SKALA 1:50



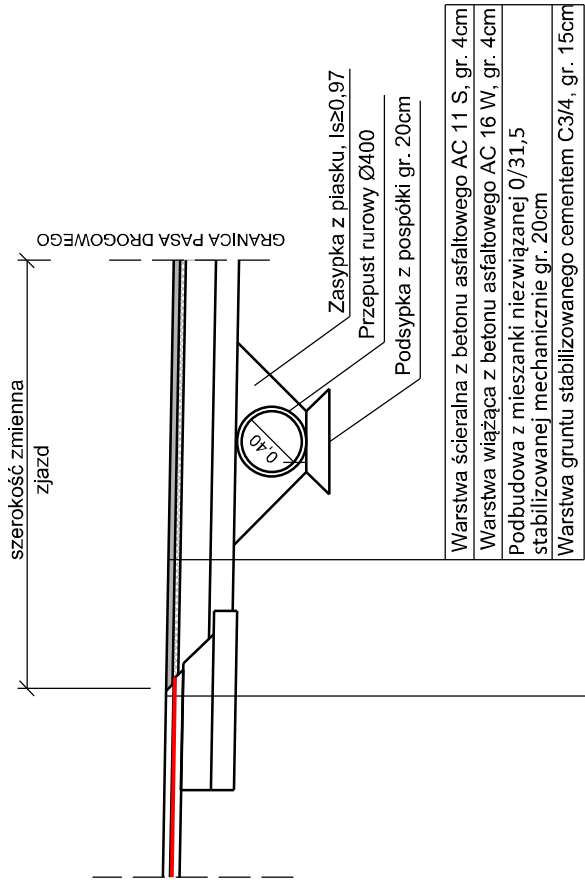
WIDOK WLOTU/WYLOTU  
SKALA 1:50



PRZEKRÓJ KONSTRUKCYJNY  
ZJAZD BITUMICZNY Z PRZEPUSTEM  
SKALA 1:50





PRZEKRÓJ KONSTRUKCYJNY  
ZJAZD BITUMICZNY  
SKALA 1:50



## ZESTAWIENIE TABELARYCZNE DANYCH PRZEPUSTÓW

Km przepustu	Średnica Ø [mm]	Długość L [m]	Rzędna drogi Zdr [m n.p.m]	Rzędna Z1 [m n.p.m]	Rzędna Z2 [m n.p.m]	Współrzędne geodezyjne (2000)	
						Z1	Z2
1+246.98	600	10,00	120,14	118,34	118,24	X=5879229.96 Y=6586049.93	X=5879221.36 Y=6586044.82
1+492.02	600	10,00	123,33	122,09	121,99	X=5879043.51 Y=6586203.98	X=5879038.91 Y=6586195.10

NAZWA ZAMIERZENIA BUDOWLANEGO:  <b>Rozbudowa i przebudowa drogi powiatowej nr 2211C Bruzuce - Nadbróz w miejscowości Bruzuce i Kleszczyn</b>		ADRES OBIEKTU:  województwo kujawsko-pomorskie powiat rypiński, gmina Bruzuce	
JEDNOSTKA PROJ.:   DM-PROJ Mariusz Majewski Ostrowite 172 87-522 Ostrowite		INWESTOR:   Zarząd Powiatu w Rypinie ul. Warszawska 38 87-500 Rypin	
NAZWA OPRACOWANIA:  <b>PROJEKT BUDOWLANY</b>			
TYTUŁ RYSUNKU:  <b>PRZEKROJE NORMALNE</b>			
FUNKCJA  PROJEKTANT BRANŻA DROGOWA	IMIĘ I NAZWISKO  mgr inż. Mariusz Majewski	NR UPRAWNIENI SPECJ.  KUP/0116PODD/13 do projektowania w specjalności drogowej bez ograniczeń	PODPIS
SPRAWDZAJĄCY BRANŻA DROGOWA	mgr inż. Radosław Grajek	KUP/0170PBD/17 do projektowania bez ograniczeń w specjalności inżynierskiej drogowej	
DATA:  06.2025	BRANŻA:  DROGOWA	SKALA:  1:500	NR RYS.  3.2