






<b>MAPA DO CEŁÓW PROJEKTYWOWYCH</b>					
<b>Działki nr 9-197; 9-229 obr. Piroma</b>					
<b>Działka nr 11-39 obr. Rutkowice gm. Płoszyna</b>					
<b>Skala</b>	1:500				
<b>Nr zgłoszenia</b>	GK. 86440.1.130.2024				
<b>przebieg geodezyjny</b>	29B0305 - 2 Płoszyna				
<b>Zdrożnica ewidencyjna</b>	29B0305 - 2 0000 Piroma				
<b>Rutkowice ewidencyjne</b>	29B0305 - 2 0011 Rutkowice				
<b>Numer działki</b>	9-197, 9-229, 11-39				
<b>Identyfikator projektów planów ewidencyjnych</b>	PL - 2000071				
<b>Identyfikator wojewódzkich ewidencji</b>	LVRF-2007-NH				
<b>Oznaczenie granic obszarów, który był przedmiotem aktualizacji</b>	<a href="#">LINK DO DOKUMENTU WZGLĘDNY NA PLAN</a>				
<b>Mapa aktualna na dzień</b>	14.02.2024				
<b>12321</b>	<div style="float: right;"> </div> <b>STANOWISKO URZĘDNICZEJ</b> <b>OPINIA I ZAWAŻENIA</b> <b>URZĘDU GEODEZYJNO-KARTOGRAFYJNEGO WOJEWÓDZTWA LUBUSKIEGO</b>				
<p><i>Jeżeli jest to konieczne, proszę o podanie danych dotyczących sposobu wyrażenia uwagi</i></p>					

raport o celach projektowych została wykonana bez ustalenia obciążeń skutkowalnymi gruntowymi ujemnymi w Kolegach Włoszych  
 zostało trwałe osiedle budowlane podlegające wyliczeniu przez jednostki wykonawstwa gospodarczego  
 raport o celach projektowych została wykonana bez nawiązania ustaleń z MPZP  
 terenie mogą istnieć ślady zabudowań, o których brakuje danych w budowlanych gromadach i nie zostały zgłoszone do inwentaryzacji geodezyjnej  
 terenie działki w terenie nie ustalono, przyjęto stan według danych z mapy ewidencyjnej gruntów i tzw. spójnego użytkowania na gruncie

Oświadczam, że jestem dobitnie świadomy i świadoma w związku z przedłożeniem i przekazaniem, których rezultaty zawiera opłata techniczna, pozyskania z wyłączenia z systemu informacyjnego, że nie jestem świadomy odpowiedzialności karnej za złożenie fałszywego oświadczenia.	
Identyfikator zgłoszenia prac geodezyjnych	GK.6640.1.130.2024
Organ uchwały geodezyjnej, który otrzymał zgłoszenie	Stowarzyszenie
Jeżeli data sporządzenia dokumentu zawierającego wynik pozyskania, inny niż	GK.6640.1.130.2024.1 z dnia 21.02.2024 r.
Wynikami prac geodezyjnych	Urząd Geodezji i Kartografii Mirosław Łabawski
Imię i nazwisko osoby re sponsalnej za zaworowy kwerenturę	3232 GEODETA UPRAWNIENY Józ. Mirosław Łabawski

LEGENDA:

-  – kraweż jezdni
-  – kraweż\_pobocza
-  – jezdnia bitumiczna
-  – pobocze
-  – zieleń

 **Mplan**  
inżynieria  
drogowa

**Mplan sp. z o.o.**  
ul. Osieńskiego 2/6, 13-100 Nidzica +48602727347  
biuro.mplan@gmail.com, [www.mplan-architektura.pl](http://www.mplan-architektura.pl)

PRZEBUDOWA DROGI GMINNEJ  
NR 186009N  
PRIOMA - RUTKOWICE

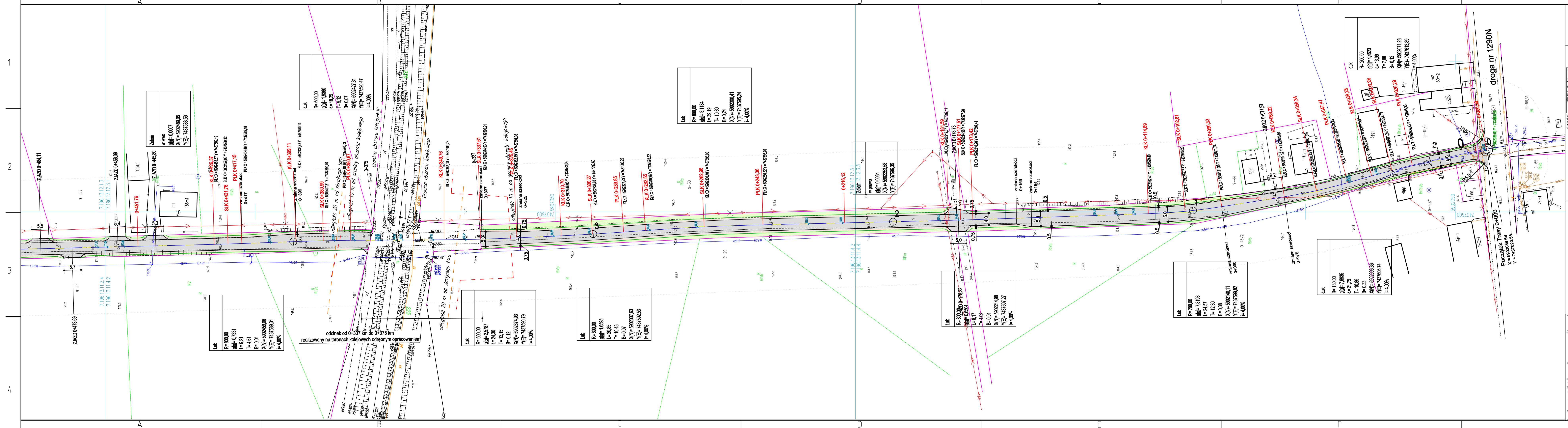
Nazwa rysunku:

**PROJEKT ZAGOSPODAROWANIA TERENU**

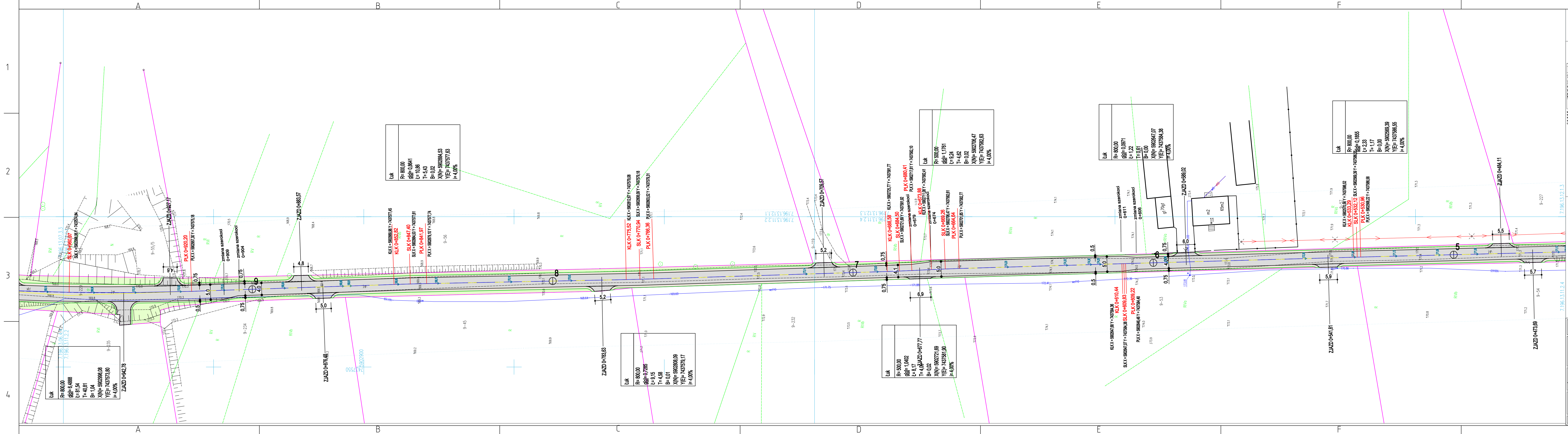
Nr rys:	PZT-1.1	skala:	1:500	data:	28.11.2024
---------	---------	--------	-------	-------	------------

Projektował: mgr inż. Robert Roman  
branża: WAM/0119/PWOD/17  
drogowa: nr OIIB:WAM/BD/0015/18

Copyright by Mplan © WSZELKIE PRAWA ZASTRZEŻONE














zosta	1:500
z ogłoszenia	GK.6640.1.130.204
inicy geodzyjnej	
jednostka ewidencyjna	280305 2 Pielonka
brzę ewidencyjny	280305 2.0009 Pielonka
turner dzierż	280305 2.0011 Rudzikowo
	9-197-9.229-11.39
lata współzróżnych	P. 26500
produktowych pleasich	E-197-2007-NH
byczek	
oznaczenie granic obżar, który był	
zredmiem aktualizacji	
data aktualna nie obżar	14.02.2024
DATA	
GEODETA ZA UPRAWNIENIEM	
nr. Mirosław Łachowicz	
	Urząd Gminy i Powiatu Gmina Pielonka ul. Wolności 10 83-040 Pielonka tel. 22 74 74 74 www.pielonka.pl

prace do celów projektowych została wykonana bez ustalenia obciążeń służebnościami gruntowymi ujawnionymi w Księgach Wzrostycho  
zobowiązań i obciążeń budowlanych podlegają wyłączeniu przez jednostki wykonawstwa gospodarczego  
prace do celów projektowych została wykonana bez naruszenia ustaleń z MPZP

Oświadczam, że niniejszym dokumentem zgłaszam w trybie pisemnym poświadczony przez geodęzy, których nazwiska zostały opublikowane w Dzienniku Urzędowym Rzeczypospolitej Polskiej, że powyższe dane zostały przekazane w celu zbadania faktycznego własności.	
Identyfikator zgłoszenia pisemnego geodęzy	GK-6640-1-130-2024
Organ właściwy geodetyczny, który zgłosił zgłoszenie	Zarządka Zarządowski
Na one dane wystosowania dokumentu zbadania faktycznego własności	GK-6640-1-130-2024, 1 z dnia 21.02.2024 r.
Wydawca pisemnego poświadczenia	Urzędu Geodetyczny i Kartograficzny Ministerstwa Łowiectwa
Imię i nazwisko osoby nie uprawnionej do wydawania poświadczenia	GEODETA UPRAWNIONY mgr. Mirosław Łachowicz
2025	

LEGENDA:

-  – kraweż jezdni
-  – kraweż\_pobocza
-  – jezdnia bitumiczna
-  – pobocze
-  – zieleń



**PRZEBUDOWA DROGI GMINNEJ  
NR 186009N  
PRIOMA - RUTKOWICE**

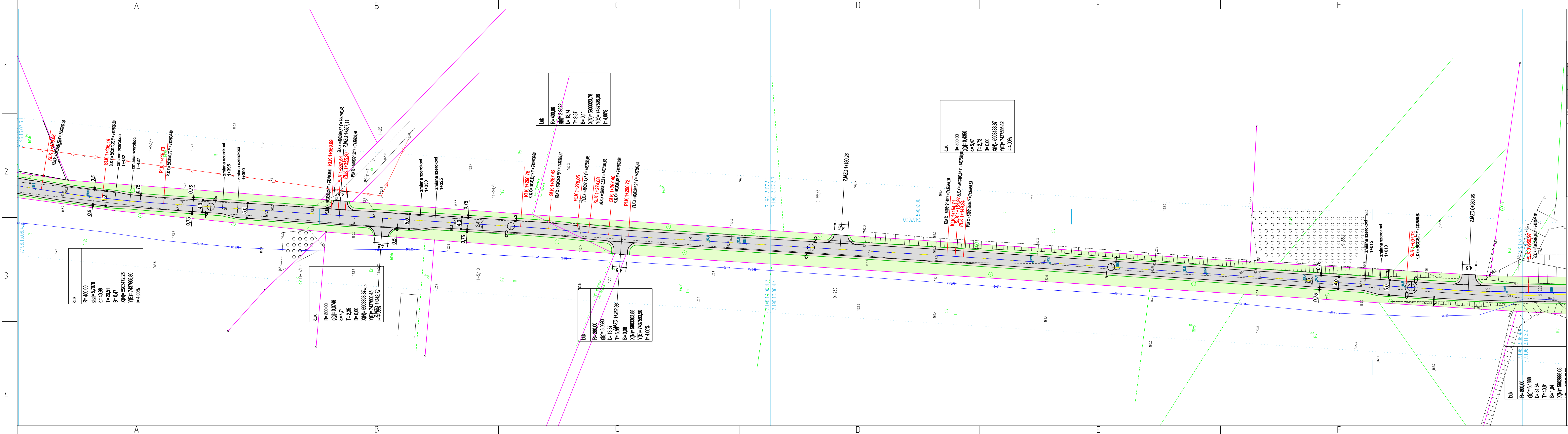
Nazwa rysunku:

**PROJEKT ZAGOSPODAROWANIA TERENU**

Nr rys:	PZT-1.3	skala:	1:500	data:	28.11.2024
---------	---------	--------	-------	-------	------------

Projektował: mgr inż. Robert Roman  
 Opracował: WAM/0119/PWOD/17  
 Drogowa: nr OIIB:WAM/BD/0015/18

Copyright by Mplan © WSZELKIE PRAWA ZASTRZEŻONE










<b>MAPA DO CELÓW PROJEKTYWNYCH</b>	
<b>Działki nr 9-197; 9-229 obr. Piłoma</b>	
<b>Działka nr 11-99 obr. Rutkowice</b>	
<b>os. Piłonica</b>	
<b>Skleta</b>	<b>1:500</b>
Id. zgłoszenia	GŁ.6640.1.130 Pielnica
Idz przydrożnyj	280305.2.1.2 Pielnica
Jednostka wydawnicza	280305.2.0009 Piłoma
Odniesienie wydawnicze	280305.2.0011 Rutkowice
Numer działki	9-197, 9-229, 11-99
Plan wydawniczyj	EVRP-2007-INH
Zmniejszenie granic obiazku, który by był przedmiotem aktualizacji	
Mapa aktualna na dzień	14.02.2004
<b>SEKRECIAT UPRAWNIANY</b> dr. Michał Łabiniński dr. Andrzej Łabiniński	
Miejsce i data sporządzenia mapy: Miejsce i data podpisania mapy: Podpis osoby upoważnionej do podpisywania mapy: Podpis osoby odpowiedzialnej za treść mapy:	

[illegible]

<p>Oświadczam, że niniejszy dokument został sporządzony w wyniku prac gospodarskich i naukowych, których przedmiotem jest badanie i wyrażenie pozytywnego zezwolenia na wydobycie i wywiezienie informacji, za którym świadczymy odpowiedzialność jako Zdobyci Nielegitymnie Oświadczam.</p>	
<p>Identyfikator zgłoszenia prac gospodarskich</p>	<p>CG 06460 / 1.130.2024.1</p>
<p>Organ służący gospodince, który otrzymał zgłoszenie</p>	<p>Starosta dalszabowski</p>
<p>Na że data sporządzenia dokumentu zawierającego wyniki gospodarczych i naukowych prac</p>	<p>CG 06460 / 1.130.2024.1 z dnia 21.02.2024 r.</p>
<p>Wykonawca prac gospodarskich</p>	<p>Urząd Gospodarki i Kartografii Ministerstwo Łowiectwa</p>
<p>Inię / nazwisko oraz imię i nazwisko zawodowych pracowników</p>	<p>23.02.2024 GOSPODZA UPRAWNIENI dr. Miroslaw Łachowicz</p>

LEGENDA:

- LEGENDA:
-  - krawężń jezdni
  -  - krawężń\_pobocza
  -  - jezdnie bitumiczna
  -  - pobocze
  -  - zieleń



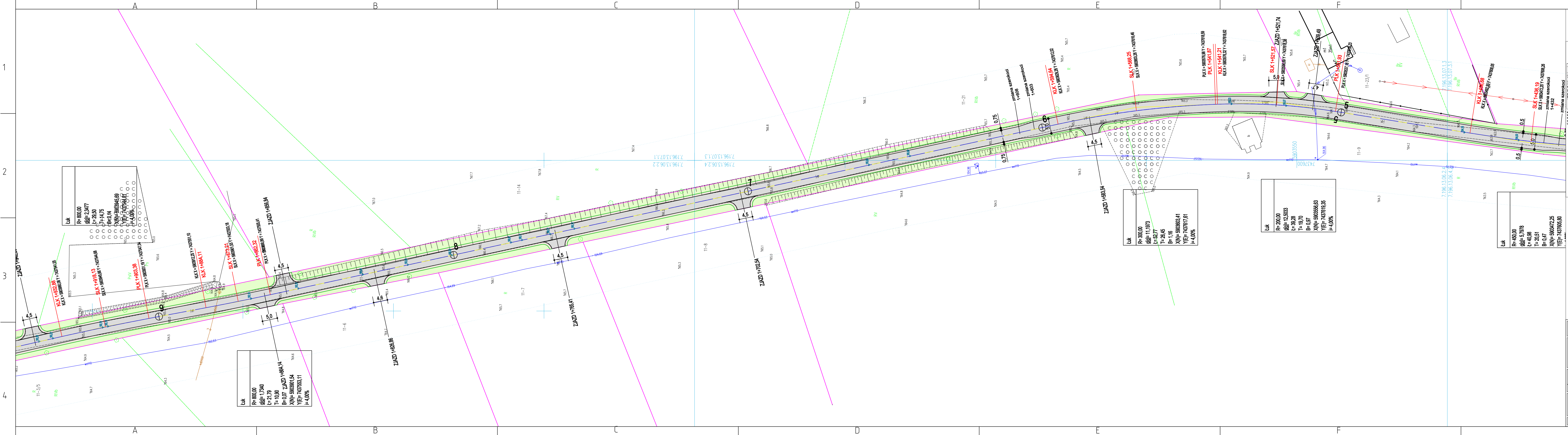
Nazwa i adres inwestycji:

**PRZEBUDOWA DROGI GMINNEJ  
NR 186009N  
PRIOMA - RUTKOWICE**

Nazwa rysunku:  
**PROJEKT ZAGOSPODAROWANIA TERENU**

Nr rys:	PZT-1.4	skala:	1:500	data:	28.11.2024
Projektował	mgr inż. Robert Roman				Podpis:
branża:	WAM/0119/PWOD/17				
drogowa:	nr OIRB: WAM/BD/0015/18				

Copyright by Mplan © WSZELKIE PRAWA ZASTRZEŻONE



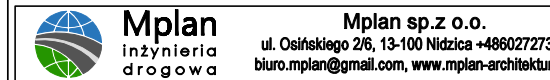


<b>MAPA DO CELÓW PROJEKTYWNYCH</b>					
<b>Działka nr 9-197; 9-229 obr. Prisma</b>					
<b>Działka nr 11-38 obr. Rutkowice gm. Płońsk</b>					
<b>Szkala</b>	1:500				
<b>Ld. zapisano:</b>		GR.6640.1.130.2024			
<b>stwierdzono:</b>		2603005.2 Płonica			
<b>Jednostka ewidencyjna</b>		2603005.2 2002/Płonica			
<b>Obręb ewidencyjny</b>		2603005.2.011/Rutkowice			
<b>Numer działki</b>		PL-2000/07			
<b>Układ współrzędnych</b>	prostopadłych płaskich	PŁ-2000/07			
<b>Oznaczenie kierunku obrotu, który był przedmiotem aktualizacji</b>		EVR=+00°/NH			
<b>Mocno aktualna na dzień</b>		14.02.2024			
<b>PRZEWIDZIANO WYKONANIE PRAC</b>					
<b>1. PRZEWIDZIANO WYKONANIE PRAC</b>					
<b>2. PRZEWIDZIANO WYKONANIE PRAC</b>					
<b>3. PRZEWIDZIANO WYKONANIE PRAC</b>					
<b>4. PRZEWIDZIANO WYKONANIE PRAC</b>					
<b>5. PRZEWIDZIANO WYKONANIE PRAC</b>					
<b>6. PRZEWIDZIANO WYKONANIE PRAC</b>					
<b>7. PRZEWIDZIANO WYKONANIE PRAC</b>					
<b>8. PRZEWIDZIANO WYKONANIE PRAC</b>					
<b>9. PRZEWIDZIANO WYKONANIE PRAC</b>					
<b>10. PRZEWIDZIANO WYKONANIE PRAC</b>					
<b>11. PRZEWIDZIANO WYKONANIE PRAC</b>					
<b>12. PRZEWIDZIANO WYKONANIE PRAC</b>					
<b>13. PRZEWIDZIANO WYKONANIE PRAC</b>					
<b>14. PRZEWIDZIANO WYKONANIE PRAC</b>					
<b>15. PRZEWIDZIANO WYKONANIE PRAC</b>					
<b>16. PRZEWIDZIANO WYKONANIE PRAC</b>					
<b>17. PRZEWIDZIANO WYKONANIE PRAC</b>					
<b>18. PRZEWIDZIANO WYKONANIE PRAC</b>					
<b>19. PRZEWIDZIANO WYKONANIE PRAC</b>					
<b>20. PRZEWIDZIANO WYKONANIE PRAC</b>					
<b>21. PRZEWIDZIANO WYKONANIE PRAC</b>					
<b>22. PRZEWIDZIANO WYKONANIE PRAC</b>					
<b>23. PRZEWIDZIANO WYKONANIE PRAC</b>					
<b>24. PRZEWIDZIANO WYKONANIE PRAC</b>					
<b>25. PRZEWIDZIANO WYKONANIE PRAC</b>					
<b>26. PRZEWIDZIANO WYKONANIE PRAC</b>					
<b>27. PRZEWIDZIANO WYKONANIE PRAC</b>					
<b>28. PRZEWIDZIANO WYKONANIE PRAC</b>					
<b>29. PRZEWIDZIANO WYKONANIE PRAC</b>					
<b>30. PRZEWIDZIANO WYKONANIE PRAC</b>					
<b>31. PRZEWIDZIANO WYKONANIE PRAC</b>					
<b>32. PRZEWIDZIANO WYKONANIE PRAC</b>					
<b>33. PRZEWIDZIANO WYKONANIE PRAC</b>					
<b>34. PRZEWIDZIANO WYKONANIE PRAC</b>					
<b>35. PRZEWIDZIANO WYKONANIE PRAC</b>					
<b>36. PRZEWIDZIANO WYKONANIE PRAC</b>					
<b>37. PRZEWIDZIANO WYKONANIE PRAC</b>					
<b>38. PRZEWIDZIANO WYKONANIE PRAC</b>					
<b>39. PRZEWIDZIANO WYKONANIE PRAC</b>					
<b>40. PRZEWIDZIANO WYKONANIE PRAC</b>					
<b>41. PRZEWIDZIANO WYKONANIE PRAC</b>					
<b>42. PRZEWIDZIANO WYKONANIE PRAC</b>					
<b>43. PRZEWIDZIANO WYKONANIE PRAC</b>					
<b>44. PRZEWIDZIANO WYKONANIE PRAC</b>					
<b>45. PRZEWIDZIANO WYKONANIE PRAC</b>					
<b>46. PRZEWIDZIANO WYKONANIE PRAC</b>					
<b>47. PRZEWIDZIANO WYKONANIE PRAC</b>					
<b>48. PRZEWIDZIANO WYKONANIE PRAC</b>					
<b>49. PRZEWIDZIANO WYKONANIE PRAC</b>					
<b>50. PRZEWIDZIANO WYKONANIE PRAC</b>					
<b>51. PRZEWIDZIANO WYKONANIE PRAC</b>					
<b>52. PRZEWIDZIANO WYKONANIE PRAC</b>					
<b>53. PRZEWIDZIANO WYKONANIE PRAC</b>					
<b>54. PRZEWIDZIANO WYKONANIE PRAC</b>					
<b>55. PRZEWIDZIANO WYKONANIE PRAC</b>					
<b>56. PRZEWIDZIANO WYKONANIE PRAC</b>					
<b>57. PRZEWIDZIANO WYKONANIE PRAC</b>					
<b>5</b>					

<p>Oświadczam, że niniejszym dokumentem zgłaszam w wyniku prac geologicznych i kartograficznych, których rezultatem sązwany jest załączony do niniejszego oświadczenia formularz, w którym zamieszczam wszystkie dane niezbędne do wyodrębnienia kartej za złożenie załączonych oświadczenia.</p>	
<p>Identyfikator zgłoszenia prac geologicznych</p>	<p>GK.6640.1.130.2024</p>
<p>Organ zwany geologiczny, który otrzymał zgłoszenie</p>	<p>Starosta działdowski</p>
<p>Nr daty sporządzenia dokumentu zawierającego wyniki geologiczne (miejscowość)</p>	<p>GK.6640.1.130.2024. 1 z dnia 21.02.2024 r.</p>
<p>Właściciel prac geologicznych</p>	<p>Usługi Geologiczne i Kartograficzne Miroslaw Labazowski</p>
<p>Inne i niezbędne do zgłoszenia załączonych formularzy</p>	<p>31522</p>
<p></p>	<p>GEODEZJA UPRAWNIENI nr. Alifanowa Łabazowski</p>

LEGENDA:

-  - kraweż jezdni
-  - kraweż\_pobocza
-  - jezdnia bitumiczna
-  - pobocze
-  - zieleń



Nazwa i adres inwestycji:

**PRZEBUDOWA DROGI GMINNEJ  
NR 186009N  
PRIOMA - RUTKOWICE**

**Natura ruminans:**

## PROJEKT ZAGOSPODAROWANIA TERENU

Nr rys:	PZT-1 5	skala:	1:500	data:	28.11.2024
---------	---------	--------	-------	-------	------------

Projektował	Podpisał
-------------	----------

branża: mgr Inż. Robert Roman  
drogowa: WAM/0119/PWOD/17

nr OIIB:WAM/BD/0015/18

Copyright by Mplan © WSZELKIE PRAWA ZASTRZEŻONE

