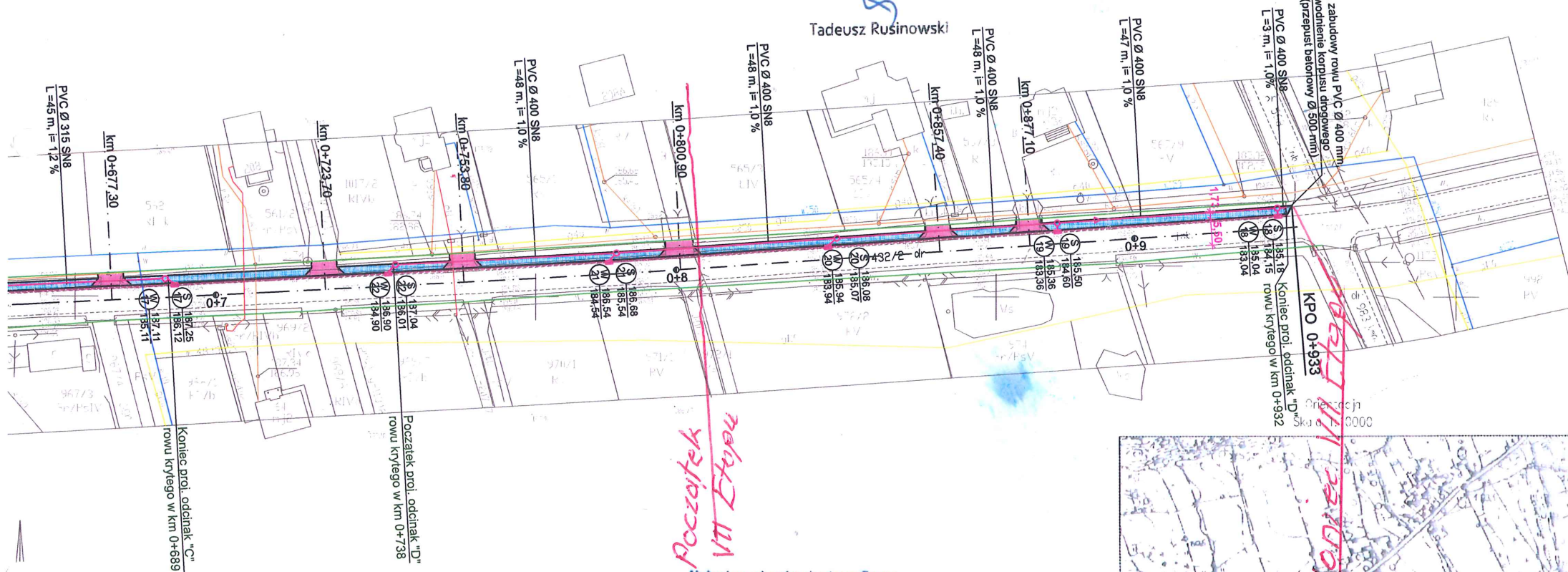


Polska Spółka Gazownictwa sp. z o.o.
ul. Krucza 6/14, 00-537 Warszawa
Oddział Zakład Gazowniczy w Krakowie
Gazownia w Dąbrowie Tarnowskiej
ul. Br. Al. Chmielowskiego 14
33-200 Dąbrowa Tarnowska
tel. 14 632 31 08
NIP 525 24 96 411
KRS 0000374001 REGON 142739519

bez uwagi 0308.248

KIEROWNIK
Gazownia w Dąbrowie Tarnowskiej

Tadeusz Rusinowski




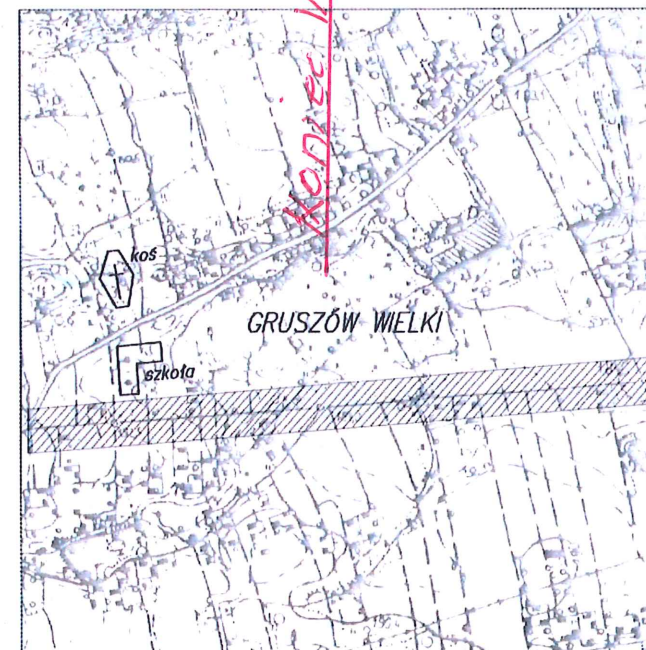
Początek
VII Etapu

Usługi geodezyjno-kartograficzne
Geo-Glob
PAWEŁ WIATR
ul. Szarwarska 1e, 33-200 Dąbrowa Tarnowska
e-mail: geoglob.geodezja@gmail.com
REGON: 360143427, NIP: 871-152-04-05
tel. 724307461

Łąkad wysok. "Kronsztad 86"
Jk'ad odr'iesienia "2000"
Zakres opracowania
ID: zgłosz. 6640.531.2018

Ze względu na charakter inwestycji nie badano służebności gruntowych

Nr sek. mapy 7.129.21.7.1 7.129.21.7.2 7.28.21.18.1		MAPA DO CELÓW PROJEKTOWYCH		Dąbrowa Tarn. 30.05.2018r.	
Woj. małopolskie Powiat dąbrowski Jedn. Dąbrowa Tarnowska – obszar wiejski (12/402_5) Ogrodz. Gruszka Wielka (0024) Działka: 439/2 i inne		Skala 1:1000 Mapa powstała na podstawie mapy zasadniczej i pomiaru bezpośredniego Zaktualizowana w terenie wg. stanu na dzień 24.05.2018r.		 GEODETA UPRAWNIONY Paweł Wiatr Nr upr. zawodowych 21392	



LEGENDA:

- Proj. chodnik z betonowej kostki brukowej kolorowej gr. 8cm
- ist. zjazdu - proj. nawierzchnia z betonowej kostki brukowej kolorowej gr. 8cm
- Proj. ściek przykrawężnikowy szer. 0,2m z betonowej kostki brukowej gr. 8cm
- Proj. betonowy krawężnik drogowy gr. 15cm
- Proj. obrzeże betonowe gr. 8cm
- Proj. balustrada U-11a stalowa ocynkowana ogniowo, malowana proszkowo
- Proj. rów kryty z rur PVC SN8
- Studnia rewizyjna, betonowa Ø1200mm z kratką i przykanalikiem z rur PCV Ø200mm SN8
- Proj. murek czołowy - betonowy z betonu C25/30

Rejonowe Przedsiębiorstwo
Wodociągów i Kanalizacji
w Dąbrowie Tarnowskiej
sp. z o.o.

33-200 Dąbrowa Tarnowska, ul. Zazamcze 53
Regon: 850233878 NIP 871-000-25-21
tel/fax 14 642-28-50, 642-23-97

Uzasadniono 2 uwagi:
- Roboty ziemne w miejscach skrzyżowań z istn. siecią wod.-kan. wykonywać ręcznie i pod nadzorem RPWiK
- Długość kłazy, które mogą wystąpić przekroczenia istniejącej sieci wod.-kan. będą wykonywane na koszt inwestora.
03.09.2018r.

KIEROWNIK EKSPLOATACJI
Sieci Wod.-Kan
Stanisław Kogut

Jednostka projektowa	BIURO PROJEKTOWE I OBSŁUGI INWESTYCJI BUDOWNICTWA PAWEŁ WALAS, Wola Wadowska 72A, 39-308 Wadowice Górne			
OBIEKT	PRZEBUDOWA ODCINKA DROGI GMINNEJ W KM 0+000 DO 0+933 W ZWIĄZKU Z BUDOWĄ CHODNIKA I NIEZBEDNĄ INFRASTRUKTURĄ TECHNICZNĄ NA DZIAŁCE NR EW. 432/2 W MIEJSCOWOŚCI GRUSZÓW WIELKI			
NAZWA RYSUNKU	PROJEKT ZAGOSPODAROWANIA TERENU			SKALA
INWESTOR	Gmina Dąbrowa Tarnowska, ul. Rynek 34, 33- 200 Dąbrowa Tarnowska			1:1000
Adres Inwestycji	Gruszków Wielki działka nr ewid. 432/2			
PROJEKTANT Specjalność konstrukcyjno- budowlana	IMIĘ I NAZWISKO	NR UPRAWNIENI	DATA	PODPIS
	mgr inż. Mirosław Marnik	K-108/01	08-2018	
OPRACOWAŁ:	mgr inż. Paweł Walas	PDK/0044/POOK/09	08-2018	
RODZAJ INWESTYCJI	FAZA	PROJEKT BUDOWLANO WYKONAWCZY	BRANŻA	NR RYS
PRZEBUDOWA			DROGOWA	1