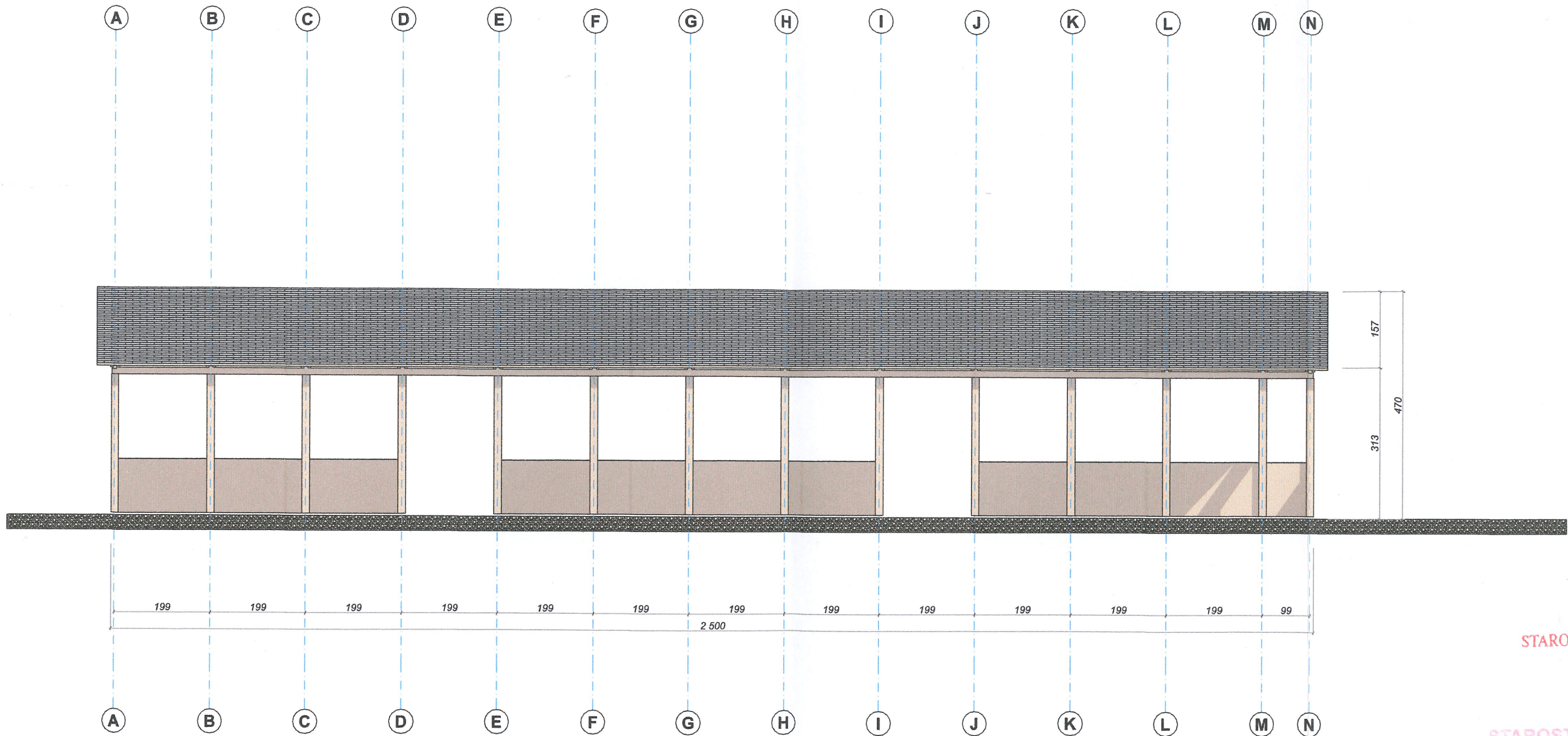


ELEWACJA E1 1:100



STAROSTWO POWIATOWE
w Poznaniu

STAROSTA POZNAŃSKI
Załącznik do decyzji

Nr 1954/25
z dn. 30.06.2025

AKB

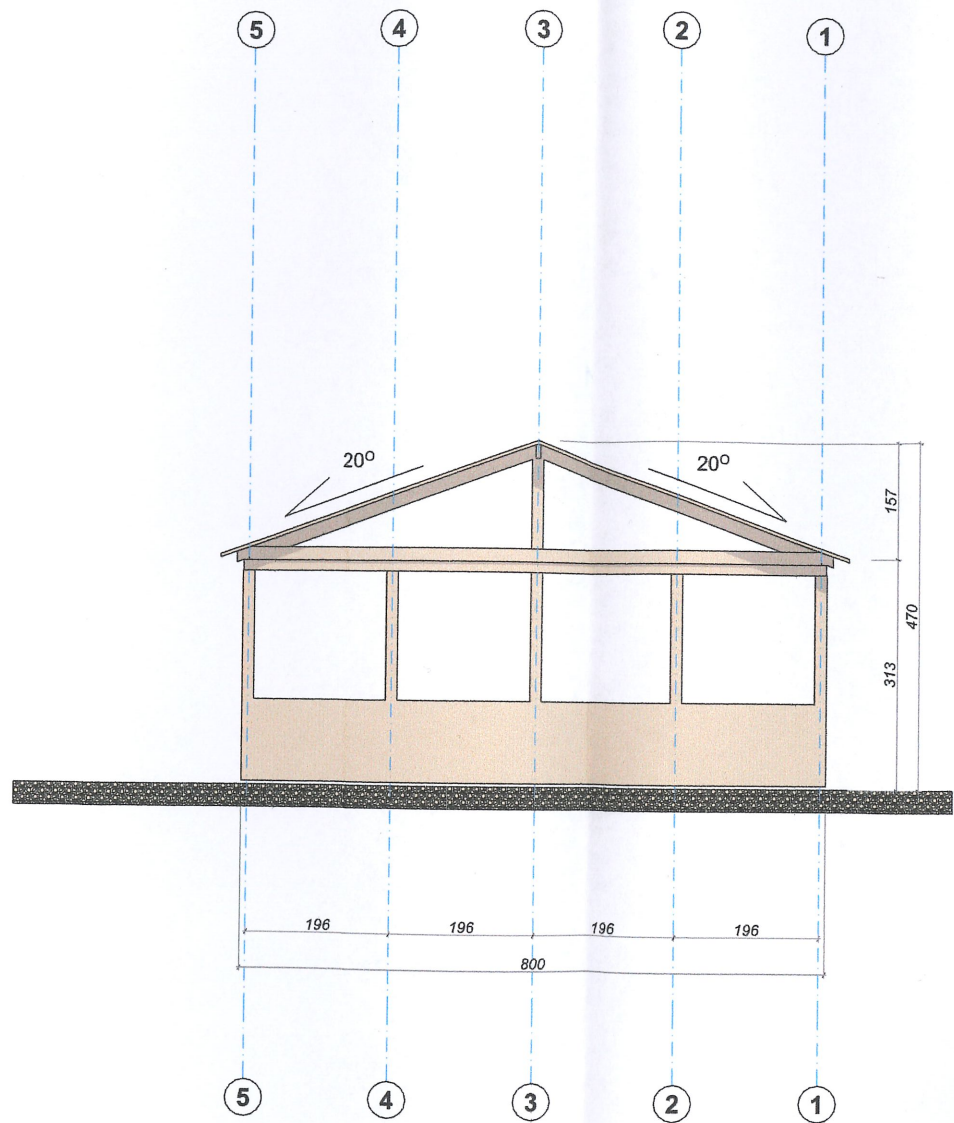
ARCHITEKTURA & BUDOWNICTWO

MGR INŻ. ARCH. MACIEJ KRZYMIEŃ
UPRAWNIENIA BUDOWLANE
W SPECJALNOŚCI ARCHITEKTONICZNEJ DO
PROJEKTOWANIA BEZ OGRANICZEŃ
NR EWID. UPR. BUD.: 51/WPOKK/2019
NR WPISU DO CROPUB: 3043/2019/C

MGR INŻ. ARCH. PIOTR STASZEWSKI
UPRAWNIENIA BUDOWLANE NR 40/WPOKK/2015
W SPECJALNOŚCI ARCHITEKTONICZNEJ DO
PROJEKTOWANIA
I KIEROWANIA ROBOTAMI BUDOWLANYMI BEZ
OGRANICZEŃ

Inwestor: Gmina Pobiedziska			
Temat: Projekt Zagospodarowania Terenu dla toru łuczniczego, ścieżek rowerowych, parkingów oraz dróg dojazdowych zlokalizowanych w miejscowości Pobiedziska obręb Pobiedziska nr 0011 arkusz 0011, dz. ew. nr 76/3, 77/2, 78, 79/2.			
Architekt: mgr inż. arch. Maciej Krzymień		51/WPOKK/2019	
ELEWACJA E1 - WIATA 8 x 25m			
Data:	Skala:	Nr rysunku:	Strona:
2023-08-04	1:100		

ELEWACJA E2 1:100



STAROSTWO POWIATOWE
w Poznaniu

STAROSTA POZNAŃSKI
Załącznik do decyzji

Nr 1954/25
z dn. 30 06 2025



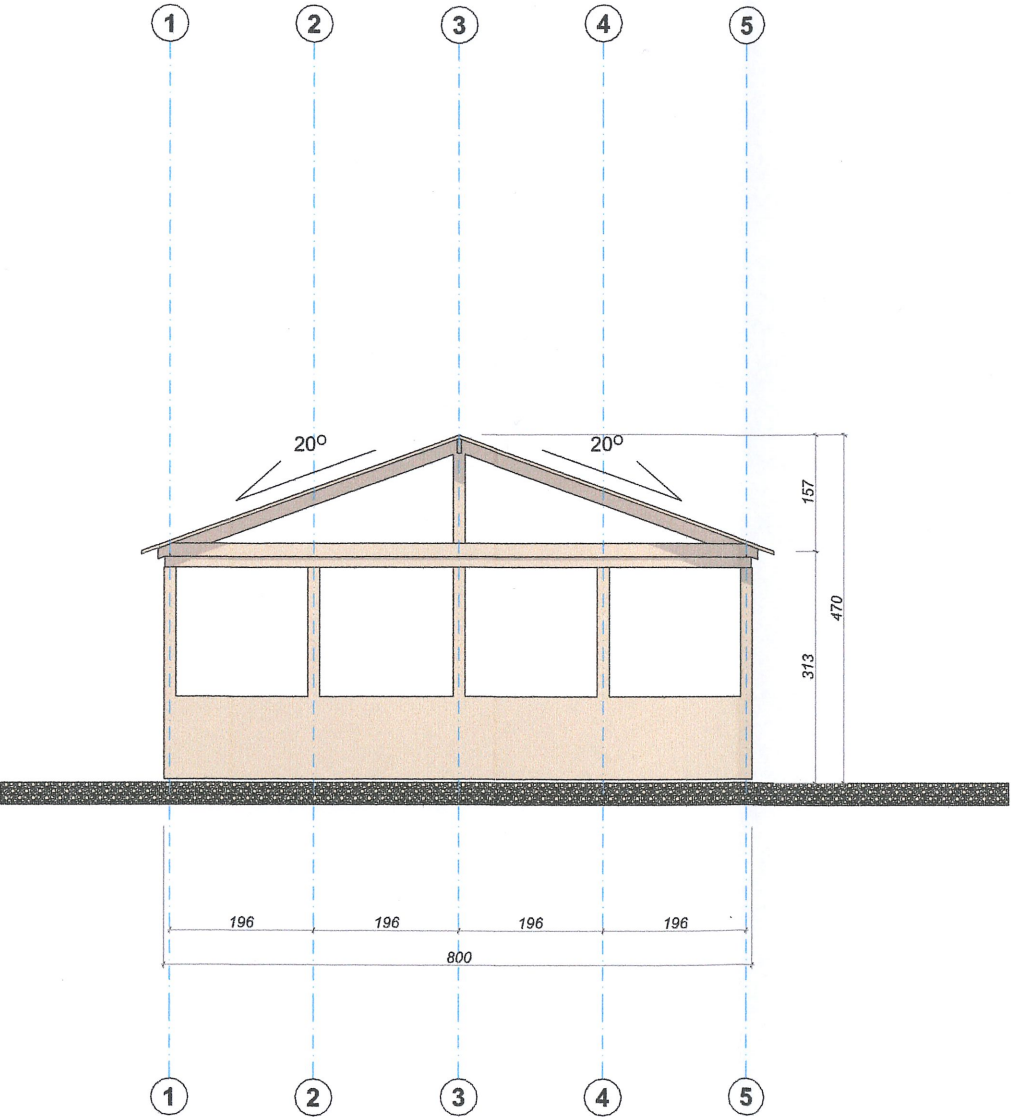
ARCHITEKTURA & BUDOWNICTWO

MGR INŻ. ARCH. MACIEJ KRZYMIEŃ
UPRAWNIENIA BUDOWLANE
W SPECJALNOŚCI ARCHITEKTONICZNEJ DO
PROJEKTOWANIA BEZ OGRANICZEŃ
NR EWID. UPK. BUD.: 51/WPOKK/2019
NR WPISU DO CROPUB: 2043/20/U/C

MGR INŻ. ARCH. PIOTR STASZEWSKI
UPRAWNIENIA BUDOWLANE NR 40/WPOKK/2015
W SPECJALNOŚCI ARCHITEKTONICZNEJ DO
PROJEKTOWANIA
I KIEROWANIA ROBOTAMI BUDOWLANymi BEZ
OGRANICZEŃ

Inwestor: Gmina Pobiedziska			
Temat: Projekt Zagospodarowania Terenu dla toru łuczniczego, ścieżek rowerowych, parkingów oraz dróg dojazdowych zlokalizowanych w miejscowości Pobiedziska obręb Pobiedziska nr 0011 arkusz 0011, dz. ew. nr 76/3, 77/2, 78, 79/2.			
Architekt: mgr inż. arch. Maciej Krzymień		51/WPOKK/2019	
ELEWACJA E2 - WIATA 8 x 25m			
Data:	Skala:	Nr rysunku:	Strona:
2023-08-04	1:100		

ELEWACJA E3 1:100



STAROSTWO POWIATOWE
w Poznaniu

STAROSTA POZNAŃSKI
Załącznik do decyzji

Nr 1954/25
z dn. 30 06 2025



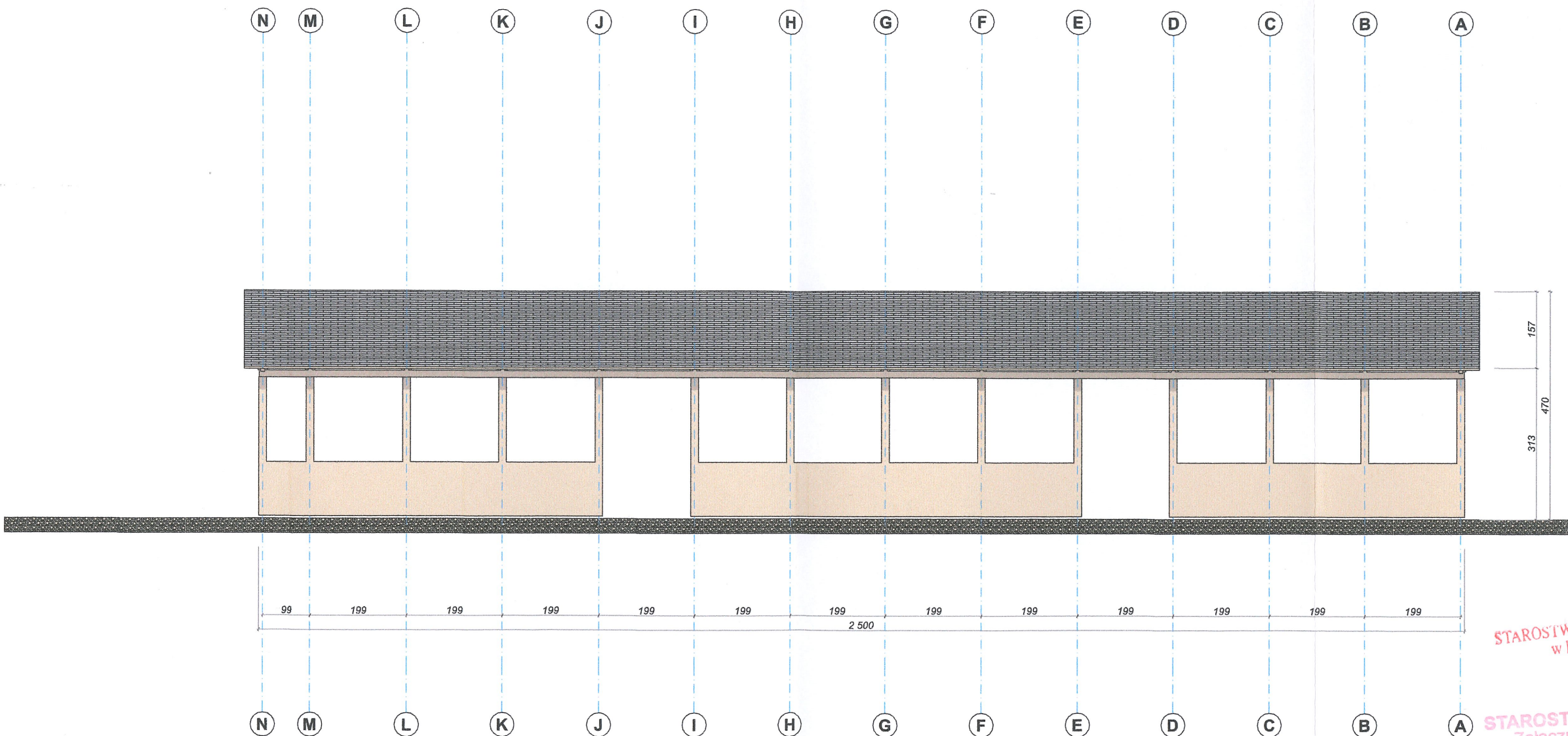
ARCHITEKTURA & BUDOWNICTWO

MGR INŻ. ARCH. MACIEJ KRZYMIEŃ
UPRAWNIENIA BUDOWLANE
W SPECJALNOŚCI ARCHITEKTONICZNEJ DO
PROJEKTOWANIA BEZ OGRANICZEŃ
NR EWID. UPR. BUD.: 51/WPOKK/2019
NR WPISU DO CROPUB: 3043/2010/C

MGR INŻ. ARCH. PIOTR STASZEWSKI
UPRAWNIENIA BUDOWLANE NR 40/WPOKK/2015
W SPECJALNOŚCI ARCHITEKTONICZNEJ DO
PROJEKTOWANIA
I KIEROWANIA ROBOTAMI BUDOWLANymi BEZ
OGRAŃCZEŃ

Inwestor: Gmina Pobiedziska			
Temat: Projekt Zagospodarowania Terenu dla toru łuczniczego, ścieżek rowerowych, parkingów oraz dróg dojazdowych zlokalizowanych w miejscowości Pobiedziska obręb Pobiedziska nr 0011 arkusz 0011, dz. ew. nr 76/3, 77/2, 78, 79/2.			
Architekt: mgr inż. arch. Maciej Krzymień		51/WPOKK/2019	
ELEWACJA E3 - WIATA 8 x 25m			
Data:	Skala:	Nr rysunku:	Strona:
2023-08-04	1:100		

ELEWACJA E4 1:100



STAROSTWO POWIATOWE
w Poznaniu

STAROSTA POZNAŃSKI
Załącznik do decyzji

Nr 1954/25
z dn. 30 06 2025
30 06 2025



ARCHITEKTURA & BUDOWNICTWO

MGR INŻ. ARCH. MACIEJ KRZYMIEŃ
UPRAWNIENIA BUDOWLANE
W SPECJALNOŚCI ARCHITEKTONICZNEJ DO
PROJEKTOWANIA BEZ OGRANICZEŃ
NR EWID. UPR. BUD.: 51/WPOKK/2019
NR WPISU DO CROPUB: 3043/20/M/C

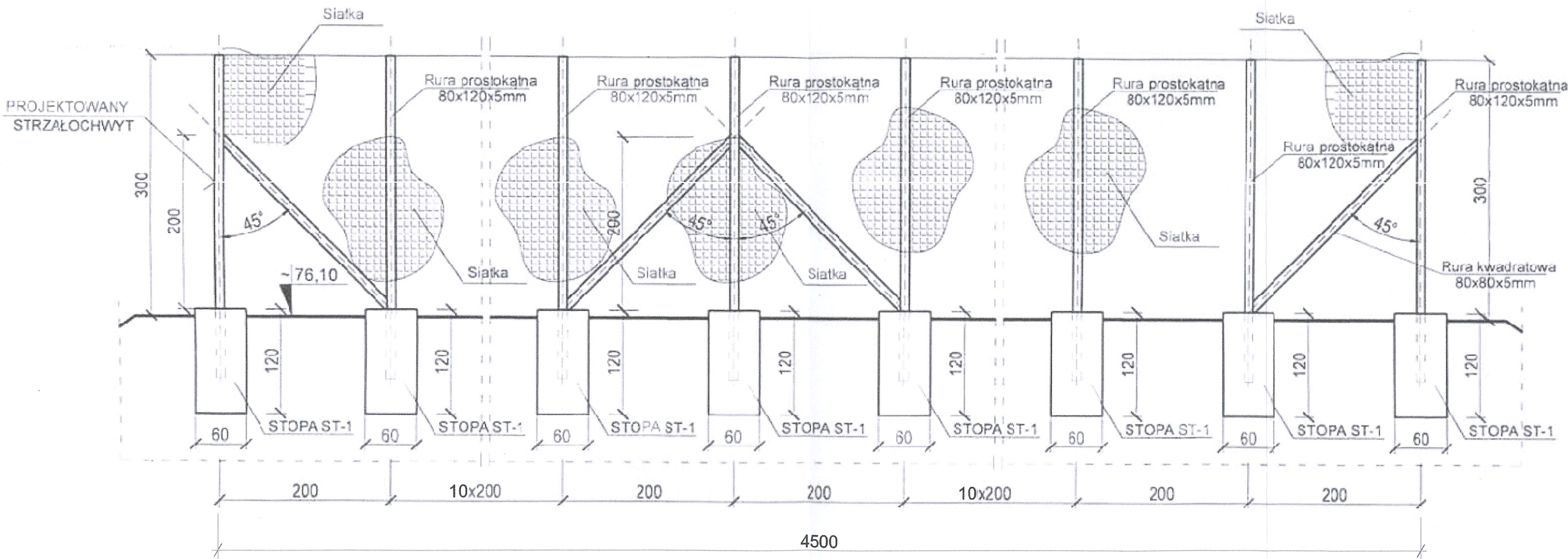
MGR INŻ. ARCH. PIOTR STASZEWSKI
UPRAWNIENIA BUDOWLANE NR 40/WPOKK/2015
W SPECJALNOŚCI ARCHITEKTONICZNEJ DO
PROJEKTOWANIA
I KIEROWANIA PRACAMI BUDOWLANymi BEZ
OGRANICZEŃ

Inwestor: Gmina Pobiedziska			
Temat: Projekt Zagospodarowania Terenu dla toru łuczniczego, ścieżek rowerowych, parkingów oraz dróg dojazdowych zlokalizowanych w miejscowości Pobiedziska obręb Pobiedziska nr 0011 arkusz 0011, dz. ew. nr 76/3, 77/2, 78, 79/2.			
Architekt: mgr inż. arch. Maciej Krzymień		51/WPOKK/2019	
ELEWACJA E4 - WIATA 8 x 25m			
Data:	Skala:	Nr rysunku:	Strona:
2023-08-04	1:100		



ROZWINIĘCIE STRZAŁOCHWYTU

1:50

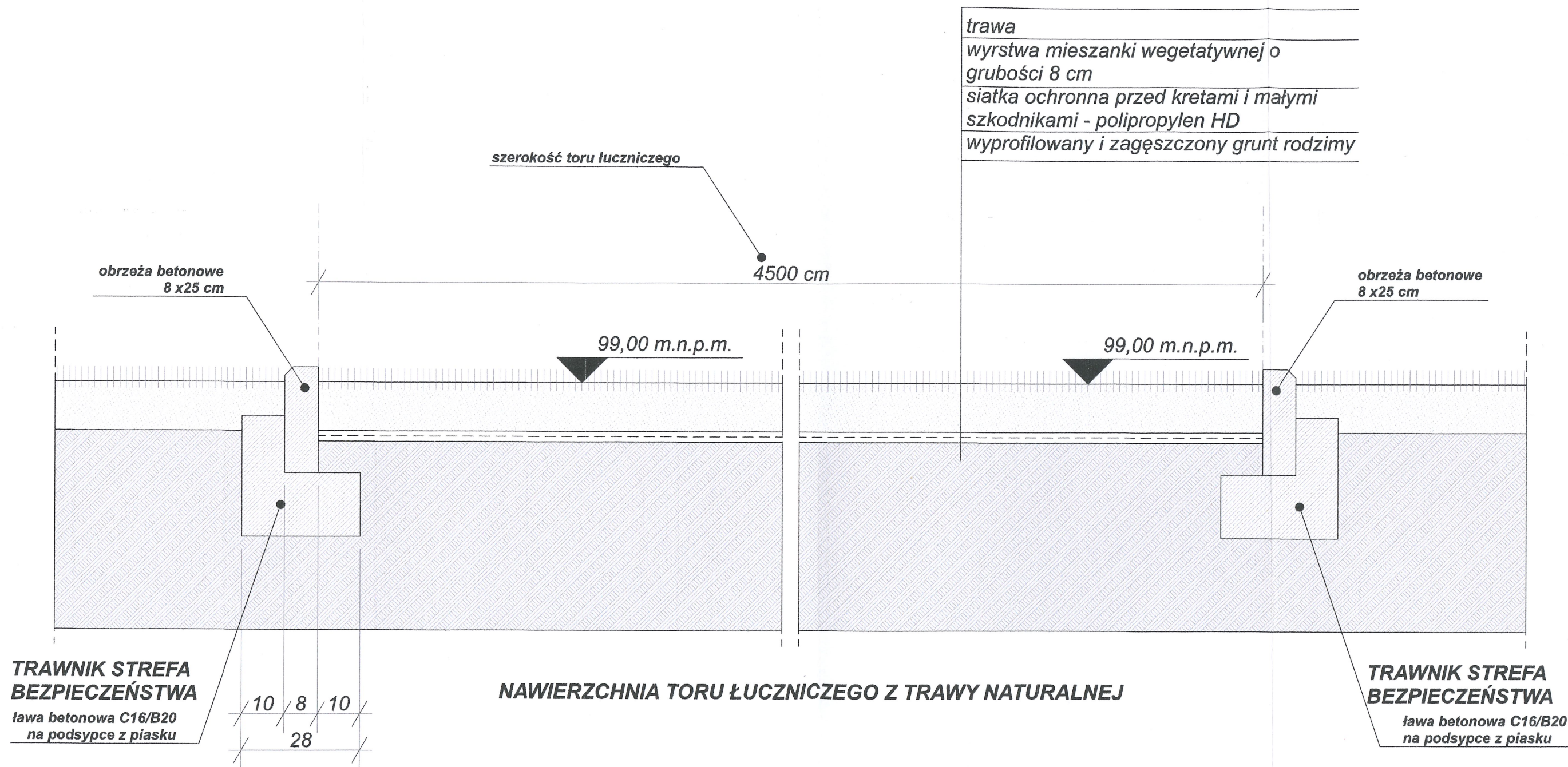


ARCHITEKTURA & BUDOWNICTWO

MGR INŻ. ARCH. MACIEJ KRZYMIEN
UPRAWNIENIA BUDOWLANE
W SPECJALNOŚCI ARCHITEKTONICZNEJ DO
PROJEKTOWANIA BEZ OGRANICZEŃ
NR EWID. UP. BUD.: 51/WPOKK/2019
NR WPISU DO CROPUB: 3043/20/U/C

MGR INŻ. ARCH. PIOTR STASZEWSKI
UPRAWNIENIA BUDOWLANE NR 40/WPOKK/2015
W SPECJALNOŚCI ARCHITEKTONICZNEJ DO
PROJEKTOWANIA
I KIEROWANIA ROBOTAMI BUDOWLANYMI BEZ
OGRANICZEŃ

Inwestor: Gmina Pobiedziska			
Temat: Projekt Zagospodarowania Terenu dla toru łuczniczego, ścieżek rowerowych, parkingów oraz dróg dojazdowych zlokalizowanych w miejscowości Pobiedziska obręb Pobiedziska nr 0011 arkusz 0011, dz. ew. nr 76/3, 77/2, 78, 79/2.			
Architekt: mgr inż. arch. Maciej Krzymień		51/WPOKK/2019	
Rozwinięcie strzałochwyty			
Data:	Skala:	Nr rysunku:	Strona:
2023-08-04	1:50		



UWAGI:

1. Rzędne sprawdzić po wykonaniu pomiarów geodezyjnych terenu
2. Przekrój A-A zaznaczono na rysunku PZT
3. Projektowane rzędne dopasować do rzędnych terenu
4. Przed niwelacją oczyścić teren z odpadów budowlanych i śmieci oraz zebrać warstwę humusu na odkład

MGR INŻ. ARCH. MACIEJ KRZYMIEN
UPRAWNIENIA BUDOWLANE
W SPECJALNOŚCI ARCHITEKTONICZNEJ DO
PROJEKTOWANIA BEZ OGRANICZEŃ
NR EWID. UPR. BUD.: 51/WPOKK/2019
NR WPISU DO CROPUB: 304320/U/C

MGR INŻ. ARCH. PIOTR STASZEWSKI
UPRAWNIENIA BUDOWLANE NR 40/WPOKK/2015
W SPECJALNOŚCI ARCHITEKTONICZNEJ DO
PROJEKTOWANIA
I KIEROWANIA ROBOTAMI BUDOWLANymi BEZ
OGRAŃCZEŃ



ARCHITEKTURA & BUDOWNICTWO

Inwestor: Gmina Pobiedziska			
Temat: Projekt Zagospodarowania Terenu dla toru łuczniczego, ścieżek rowerowych, parkingów oraz dróg dojazdowych zlokalizowanych w miejscowości Pobiedziska obręb Pobiedziska nr 0011 arkusz 0011, dz. ew. nr 76/3, 77/2, 78, 79/2.			
Architekt: mgr inż. arch. Maciej Krzymień		51/WPOKK/2019	
PRZEKRÓJ A-A			
Data:	Skala:	Nr rysunku:	Strona:
2023-08-04	1:10		