














LEGENDA:

-  proj. nawierzchnia bitumiczna jezdni i zjazdów
-  proj. chodnik i pobocze o naw. z brukowej kostki bet. gr. 8
-  proj. humusowanie i obsianie trawą
-  proj. krawężnik bet. wys. 12 cm
-  proj. krawężnik bet. wys. 2 cm

-  proj. opornik bet. wtopiony maks. 6 cm
-  projektowane krawędzie różnych nawierzchni
-  proj. obrzeże betonowe 30x8 cm
-  granice działek pasa drogowego
-  elementy odwodnienia do wymiany (wpusty, przykanaliki)
-  proj. remont wodociągu

Przebudowa ul. Korczaka w Szczytnej

Plan sytuacyjny

INWESTOR	Gmina Szczytnej ul. Wolności 42 57-330 Szczytnej	PRACOWNIA	Projektowanie i Nadzory Inwestorskie mgr inż. Bernard Michalski ul. Krokusowa 10 57-312 Jaskkowa Dolna		DATA: I kwartał
			PODPIS	SKALA	
ASYSTENT PROJEKTANTA	mgr inż. Bernard Michalski	PODPIS	NR RYS.	1	
PROJEKTOWAŁ					