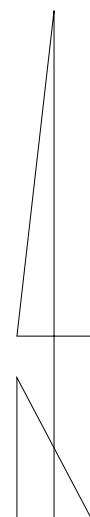



5550800
7493300



Poświadczam, że niniejszy dokument został opracowany w wyniku prac geodezyjnych i kartograficznych, których rezultaty zawiera operat techniczny pozytywnie zweryfikowany. Jednocześnie informuję, że jestem świadomy odpowiedzialności karnej za złożenie fałszywego oświadczenia.	
Identyfikator zgłoszenia prac geodezyjnych:	GGK-II.6640.4394.2022
Organ służby geodezyjnej który otrzymał zgłoszenie:	Starosta Tarnowski
Wykonawca prac geodezyjnych:	 USŁUGI GEODEZYJNO-KARTOGRAFICZNE MGR INŻ. PIOTR SASAK ul. Perłowa 60, 33-131 Żabno Tarnowski NIP: 393 054 11 81 REGON: 395 402 651 tel.: 509 788 590 e-mail: sasakgeo@gmail.com
Numer sporządzenia dokumentu zawierającego wynik pozytywnej weryfikacji:	GGK-II.6640.4394.2022_71824
Data sporządzenia dokumentu zawierającego wynik pozytywnej weryfikacji:	21.06.2022r.
Imię i nazwisko oraz nr uprawnień zawodowych kierownika prac:	GEODETA UPRAWNIONY mgr inż. Piotr Sasak uprawnienia zawodowe nr 23324





5550700
7493100

Istniejące uzbrojenie terenu	
---	Krawędź jezdni
⊙	Słup energetyczny sieci nN sieci oświetlenia drogowego
⊙	Brama
—	Ogrodzenie trwałe
●	Furtka
—	Sieć wodna
—	Sieć kanalizacyjna
—	Sieć gazowa
○	Studnia sieci kanalizacyjne
→	Sieć napowietrzna elektroenergetyczna nN z siecią telekomunikacyjną
□	Skrzynka sieci gazowej
⊙	Słup sieci elektroenergetycznej nN z oprawą oświetlenia drogowego
●	Zasuwa sieci wodnej

str-16

Wyplot komputerowy mapy jest zgodny z mapą do celów projektowych, przyjętą do PZGiK przez Starostę Tarnowskiego na podstawie pozytywnego protokołu weryfikacji GGK-II.6640.4394.2022_71824 z dn. 21.06.2022r. zgłoszenia o nr GGK-II.6640.4394.2022. Mapa podpisana przez geodetę uprawnionego mgr inż. Piotra Sasaka, nr świadectwa 23324

MAPA DO CELÓW PROJEKTOWYCH			
Województwo:	małopolskie	SKALA: 1: 500	Wykonawca:
Powiat:	tarnowski	ID: GGK-II.6640.4394.2022	
Jednostka ewidencyjna:	[121615_5]	Numer sekcji mapy zasadniczej "2000"	 USŁUGI GEODEZYJNO-KARTOGRAFICZNE MGR INŻ. PIOTR SASAK ul. Perłowa 60, 33-131 Żabno Tarnowski NIP: 393 054 11 81 REGON: 395 402 651 tel.: 509 788 590 e-mail: sasakgeo@gmail.com
	Żabno – obszar wiejski	7.126.20.21.2	
Obręb ewidencyjny:	[0007],	Układ współrzędnych płaskich:	Sporządził:
	Ilkowice	PL-2000 strefa 7 (21')	
Miejscowość:	Ilkowice	Układ wysokości:	 GEODETA UPRAWNIONY mgr inż. Piotr Sasak uprawnienia zawodowe nr 23324
Działka ewidencyjna:	482 i inne	PL-KRON86-NH (Kronsztadt 60)	
		----- zakres opracowania	
		Data opracowania mapy: 01.06.2022r.	
UWAGA:			
1. Nie wyklucza się istnienia w terenie innych, nie wykazanych na niniejszej mapie urządzeń podziemnych, które nie były zgłoszone do inwentaryzacji.			
2. Granice działek ewidencyjnych opracowano na podstawie danych ujawnionych w ewidencji gruntów i budynków.			
3. Dla przedmiotowej działki nie sprawdzano obciążeń służebnościami gruntowymi.			

LEGENDA	
○	Projektowana podpora słupa
S1-S5	Słup stalowy ocynkowany o wysokości 7m
---	Projektowany kabel YAKY4X25mm w osłonie z rury karbowanej 75mm
---	Projektowany kabel YAKY4X25mm w osłonie z rury karbowanej 75/6,3mm układany metodą przecisku
⊗	Projektowana oprawa oświetleniowa Led
⊕	Projektowany uziom pionowy o R<10Ω przy słupie przyłączeniowym i R<30Ω przy słupie:S5

WMO Technologie Sp. z o.o. ul. Piotra Bartoszcze 59, 88-100 Inowrocław tel. 515-782-300, e-mail- wmotecnologie@wp.pl		Projekt zagospodarowania terenu		
Inwestor: Gmina Zabno, ul. Wł. Jagiełły 1 33-240 Żabno		Nr rysunku	Skala:	Data opr.
Nazwa inwestycji: "Rozbudowa sieci elektroenergetycznej nN oświetlenia ulicznego na działkach nr: 482, 486 położonych w miejscowości ILKOWICE, Gmina Żabno"		PZT1	1:1000	01.07.2022
Adres inwestycji: dz.nr 482, 486 z obrębu 0007 Ilkowice, ul. Wesoła, 33-131 Ilkowice, gmina Żabno, powiat tarnowski, woj. małopolskie		Projektant: mgr. inż Andrzej Stefański upr. nr ABIT-II-7342-46/99 upr.bud. w zakresie sieci, instalacji i urządzeń elektrycznych		
		Podpis:		