






Wypłot komputerowy mapy jest zgodny z mapą do celów projektowych, przyjętą do PZGiK przez Starostę Tarnowskiego na podstawie pozytywnego protokołu weryfikacji GGK-II.6640.4394.2022_71824 z dn. 21.06.2022r. zgłoszenia o nr GGK-II.6640.4394.2022. Mapa podpisana przez geodetę uprawnionego mgr inż. Piotra Sasaka, nr świadectwa 23324

Zakres terenu objętego opracowaniem
geodezyjnym, zakres decyzji o LICP,
zakres terenu objętego projektem oraz
obszar oddziaływania inwestycji

LEGENDA	
	Projektowana podpora słupa
S1-S5	Słup stalowy ocynkowany o wysokości 7m
	Projektowany kabel YAKY4X25mm w osłonie z rury karbowanej 75mm
	Projektowany kabel YAKY4X25mm w osłonie z rury karbowanej 75/6,3mm układany metodą przecisku
	Projektowana oprawa oświetleniowa Led
	Projektowany uziom pionowy o $R < 10\Omega$ przy słupie przyłączeniowym i $R < 30\Omega$ przy słupie: S5

WMO Technologie Sp. z o.o. ul. Piotra Bartoszcze 59, 88-100 Inowrocław tel. 515-782-300, e-mail- wmotecnologie@wp.pl		Projekt zagospodarowania terenu- zakres decyzji o LICP	
Inwestor: Gmina Zabno, ul. Wł. Jagiełły 1 33-240 Żabno	Nr rysunku PZT2	Skala: 1:1000	Data opr. 01.07.2022
Nazwa inwestycji: "Rozbudowa sieci elektroenergetycznej nN oświetlenia ulicznego na działkach nr: 482,486 położonych w miejscowości ILKOWICE, Gmina Żabno"	Projektant: mgr. inż. Andrzej Stefański upr. nr ABIT-II-7342-46/99 upr.bud. w zakresie sieci, instalacji i urządzeń elektrycznych		
Adres inwestycji: dz.nr 482, 486 z obrębu 0007 Ilkowice, ul. Wesoła, 33-131 Ilkowice, gmina Żabno, powiat tarnowski, woj. małopolskie		Podpis:	