


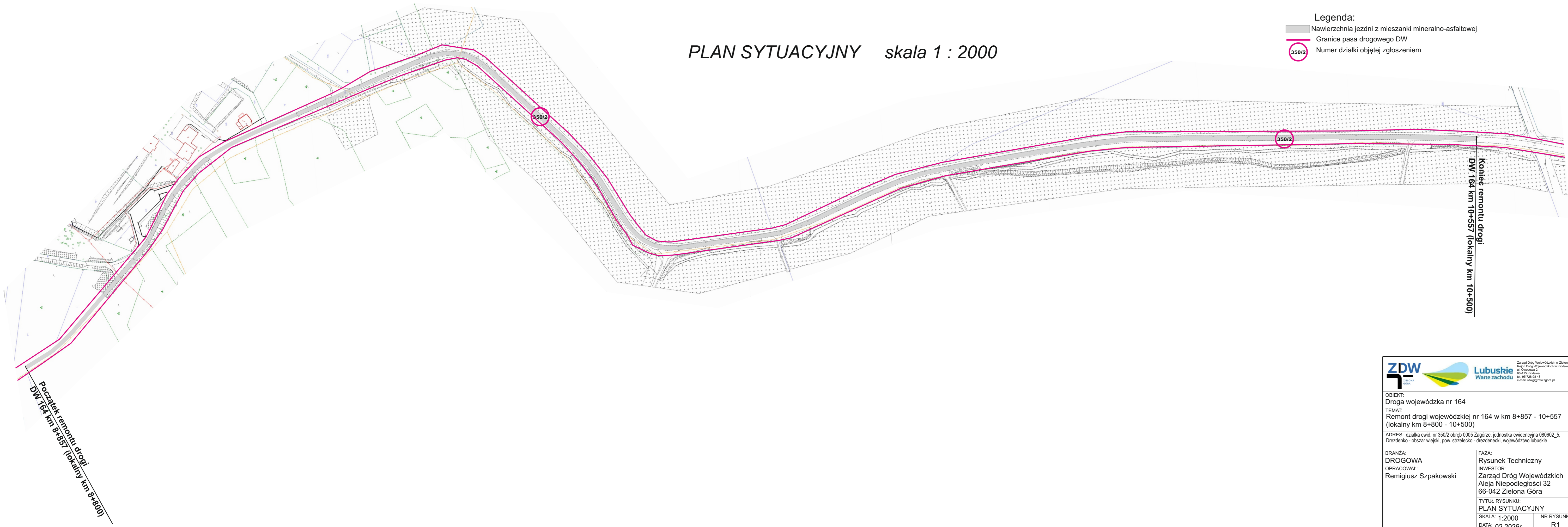


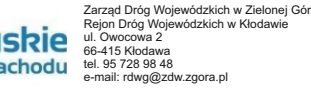


PLAN SYTUACYJNY skala 1 : 2000

- Legenda:**
-  Nawierzchnia jezdni z mieszanki mineralno-asfaltowej
 -  Granice pasa drogowego DW
 -  Numer działki objętej zgłoszeniem



| | |
|---|--|
|    | |
| OBIEKT: Droga wojewódzka nr 164 | |
| TEMAT: Remont drogi wojewódzkiej nr 164 w km 8+857 - 10+557 (lokalny km 8+800 - 10+500) | |
| ADRES: działka ewid. nr 350/2 obręb 0005 Zagórze, jednostka ewidencyjna 080602_5, Drezdenko - obszar wiejski, pow. strzelecko - drezdeński, województwo lubuskie | |
| BRANŻA: DROGOWA | FAZA: Rysunek Techniczny |
| OPRACOWAŁ: Remigiusz Szpakowski | INWESTOR: Zarząd Dróg Wojewódzkich Aleja Niepodległości 32 66-042 Zielona Góra |
| TYTUŁ RYSUNKU: PLAN SYTUACYJNY | |
| SKALA: 1:2000 | NR RYSUNKU: R1 |
| DATA: 02.2026r. | |