

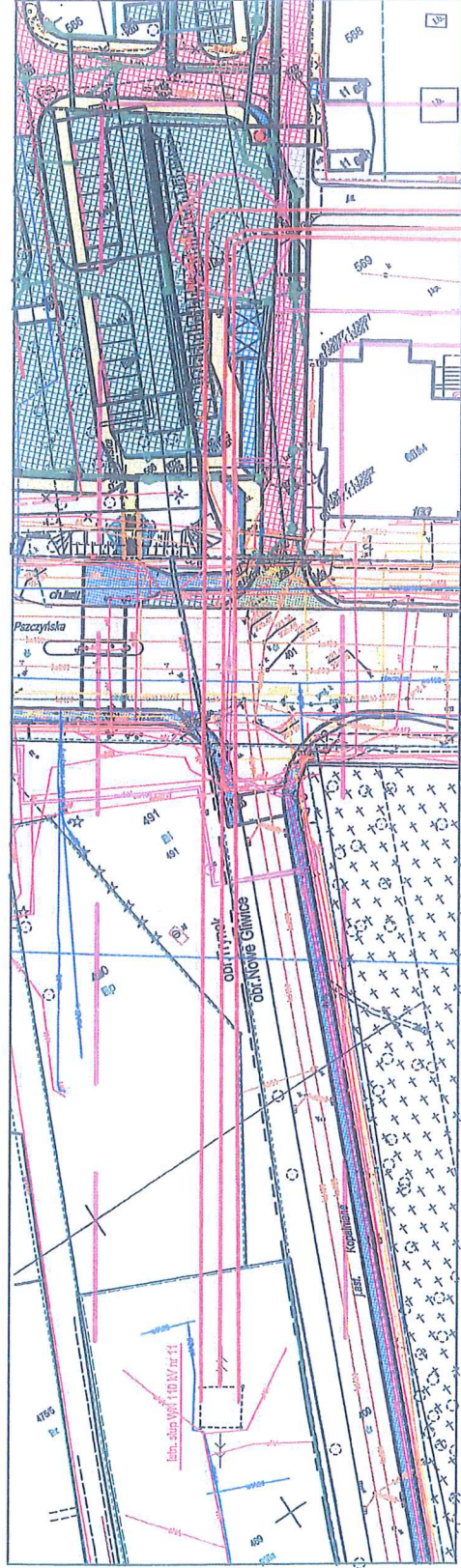
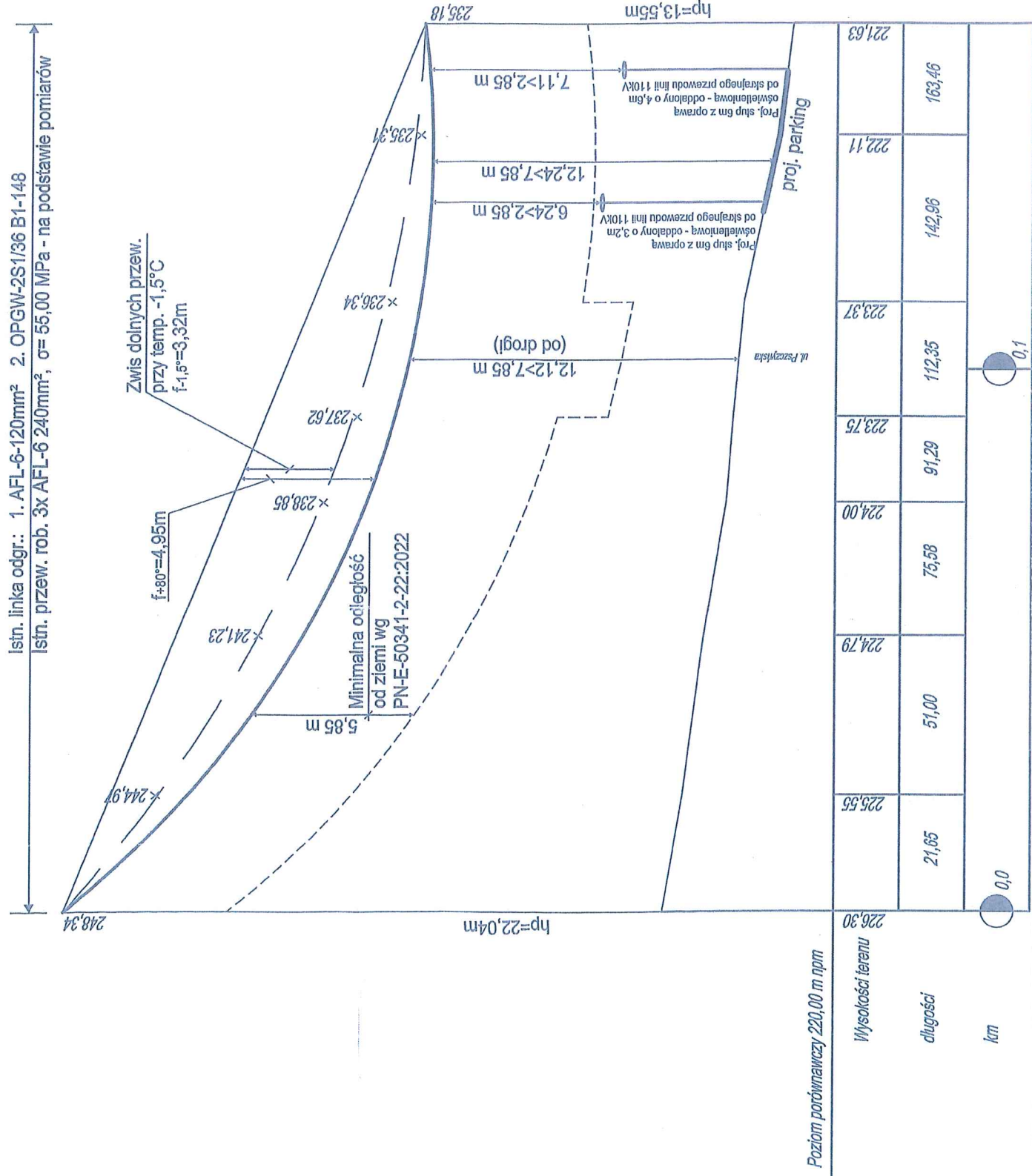
Profil podłużny linii 110 kV położonej w Gliwicach przy ul. Pszczyńskiej

Skala 1: 200/1000


Położenie:
Województwo: śląskie,
Powiat: m. Gliwice
Gmina: m. Gliwice
Obręb: Politechnika
Gliwice, ul. Pszczyńska

10
S24-ON90+2,5 istn.
3xŁO 3xŁO 3° | 3°

11
S24-ON150+10 istn.
3xŁO 3xŁO 3° | 3°



23-08-0126923-03
5.09.2023

 EURODRUGA mgr inż. Milan STERNIK 44-100 Gliwice, Aleja Majowa 14/59; Tel. 0 605 768 577		Inwestor: Urząd Miasta Gliwice, ul. Zwycięstwa 21, 44-100 Gliwice	
Zespół autorski	inż. J. HOLIK	07.2023	Nr projektu: PT-013/22
Projekt:	inż. J. NOWAK	07.2023	upr. bud. 486/83
Branża: Elektroenergetyczna Faza: Analiza linii 110 kV			
Treść rysunku: Budowa parkingu wraz z ciągłem pieszym od ul. Pszczyńskiej i Kopalinowej do ul. Kujawskiej w rejonie Hali Arena Gliwice		Nr rys.: 2	
Profil linii VN 110 kV, przeszło słup nr 11-10.		Skala: 1:200/1000	