MAPA DO CELÓW PROJEKTOWYCH

Skala	***1:500***
Położenie obszaru opracowania	***Augustynka*** ***działka nr: 18/2***
Nazwa gminy	*gmina wiejska Nurzec-Stacja*
Identyfikator i nazwa obrębu ewidencyjnego	*201007_2.0002* *Augustynka*
Nazwa wykonawcy prac geodezyjnych	BIURO USŁUG GEODEZYJNO-KARTOGRAFICZNYCH Tadeusz Twarowski 17-300 Siemiatycze, ul. Pałacowa 7 lok. 10 tel. (85) 655 68 57, tel. kom. 604 202 263 NIP: 5441008401 REG. 050436046
Identyfikator zgłoszenia prac geodezyjnych	***GG.6640.1158.2023***
Numer księgi robót wykonawcy	*211/2023*
Układ współrzędnych prostokątnych płaskich	*PUWG 2000 - strefa 8*
Układ wysokości	*PL-EVRF2007-NH*
Obszar który był przedmiotem aktualizacji	🟩 🟩 🟩 🟩 🟩
Data opracowania mapy	***2023.11.24***
Nie wyklucza się istnienia w terenie innych, nie wykazanych na niniejszej mapie urządzeń podziemnych, które nie były zgłoszone do inwentaryzacji lub o których brak jest informacji w instytucjach branżowych.	
Kierownik prac geodezyjnych: ***GEODETA UPRAWNIONY*** ***Tadeusz Twarowski*** ***upr. MGPiB nr 14040***	**Opracowanie mapy:** ***GEODETA UPRAWNIONY*** ***mgr inż. Krzysztof Zakrzewski*** ***nr upr. GUGIK 22464***

Poświadczam, że niniejszy dokument został opracowany w wyniku prac geodezyjnych i kartograficznych, których rezultaty zawiera operat techniczny wpisany do ewidencji materiałów Państwowego Zasobu Geodezyjnego i Kartograficznego. Jestem świadomy odpowiedzialności karnej za złożenie fałszywego oświadczenia.	
Identyfikator zgłoszenia prac geodezyjnych	*GG.6640.1158.2023*
Organ Służby Geodezyjnej i Kartograficznej	*Starosta Siemiatycki*
Wykonawca prac geodezyjnych	*Biuro Usług Geodezyjno-Kartograficznych* *Tadeusz Twarowski* *17-300 Siemiatycze, ul. Pałacowa 7 lok. 10* *NIP: 544-100-84-01 REG. 050436046* *tel. (85) 655 68 57, tel. kom. 604 202 263*
Numer i data wystawienia protokołu	*GG.6640.1158.2023_* 1 *z dn. 2023-*12.07
Imię i nazwisko oraz numer uprawnień zawodowych kierownika prac geodezyjnych	***GEODETA UPRAWNIONY*** ***Tadeusz Twarowski*** ***upr. MGPiB nr 14040***

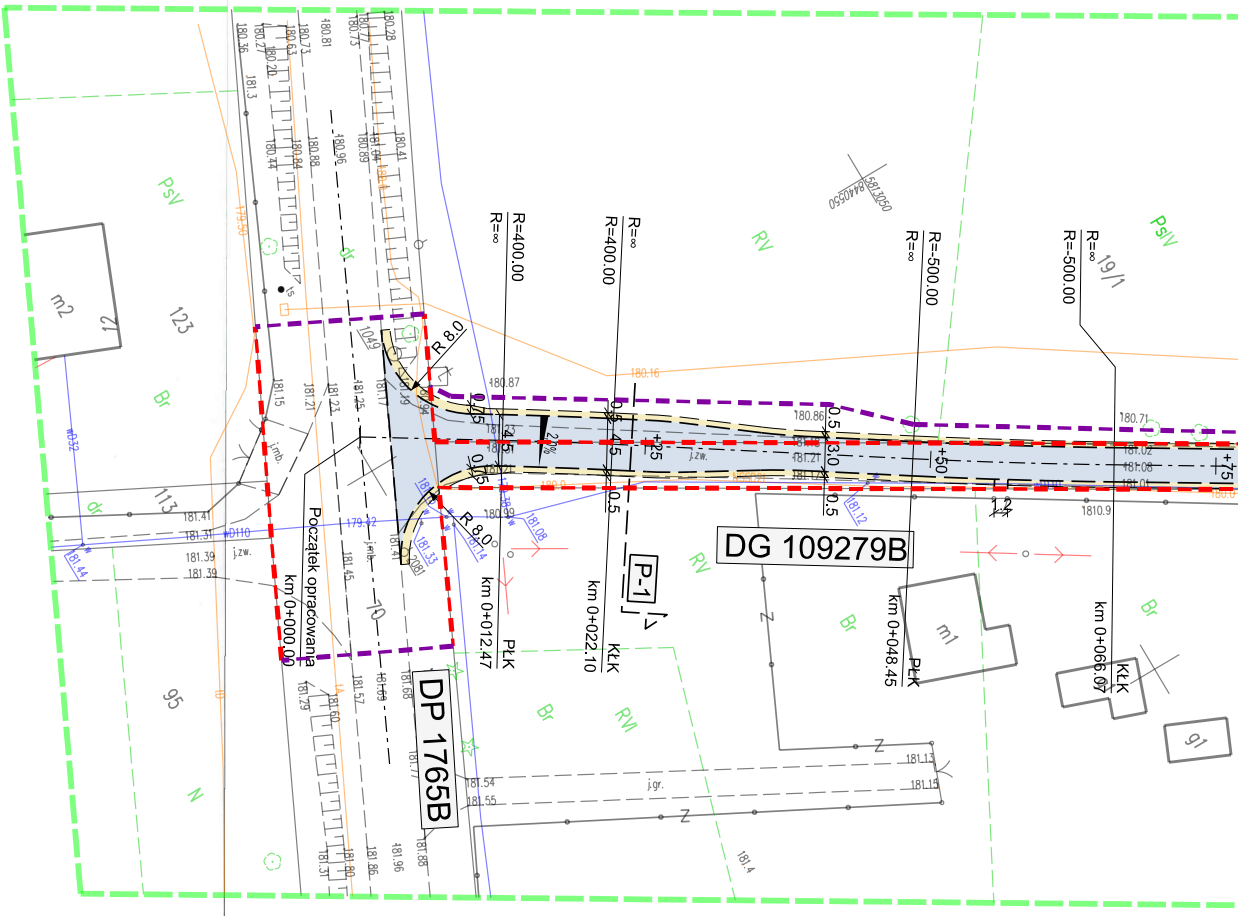
DG 109279B
DP 1765B
Początek opracowania
km 0+000.00
km 0+012.47
PŁK
km 0+022.10
KŁK
km 0+048.45
PŁK
km 0+066.07
KŁK
R=∞
R=400.00
R=∞
R=400.00
R=∞
R=-500.00
R=∞
R=-500.00
R 8.0
R 8.0
P-1
+25
+50
+75
3.0
0.5
2%
19/1
123
113
95
91
m1
m2
Psv
Br
RV
N
j.zw.
j.gr.
Z
5813050
5440550

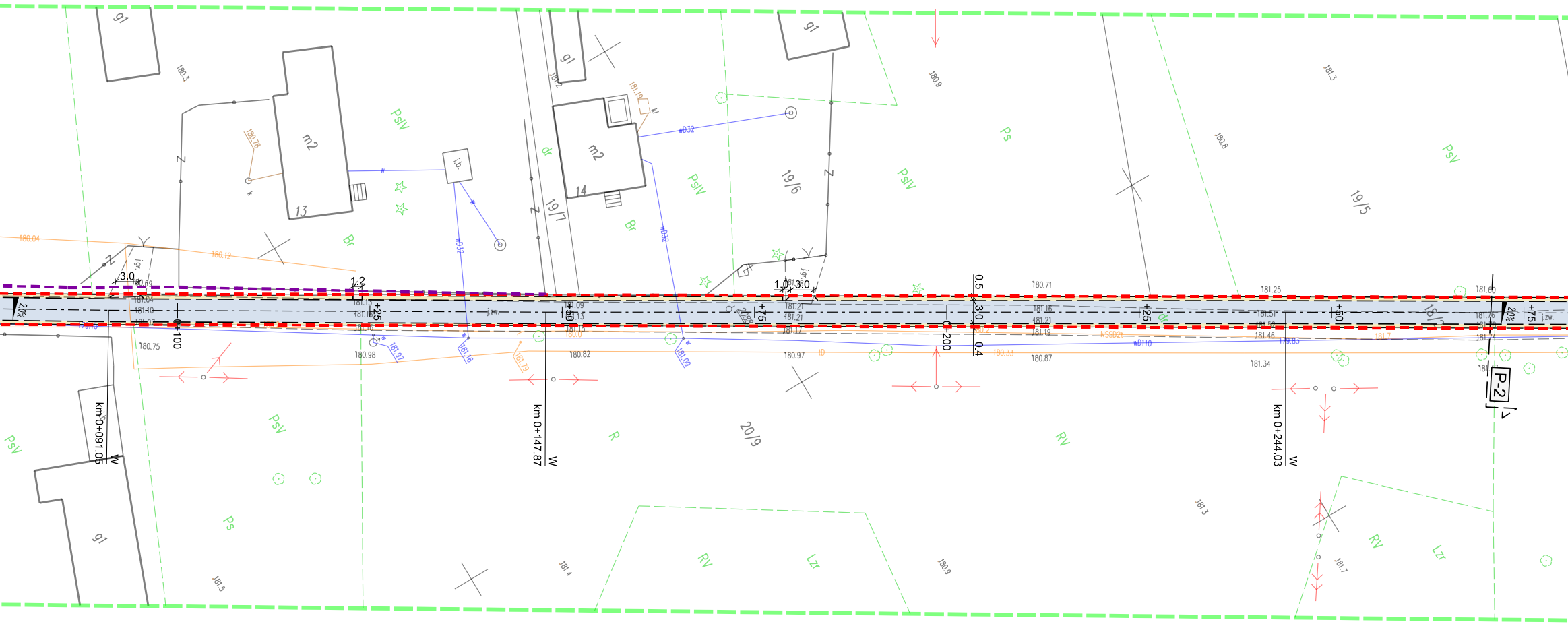

gl
m2
13
i.b.
PsIV
Br
dr
Z
19/7
14
m2
19/6
Ps
PsV
19/5
180.3
180.78
181.19
180.9
181.3
180.8
wD32
180.04
180.12
3.0
1.2
1.0
3.0
0.5
3.0
0.4
180.69
181.04
181.10
181.07
181.13
181.16
181.16
181.09
181.13
181.15
181.21
181.21
181.17
180.71
181.16
181.21
181.19
181.25
181.51
181.52
181.46
181.60
181.76
181.74
2.0%
0+100
+25
+50
+75
0+200
+25
+50
+75
j.zw.
180.75
180.98
181.97
181.16
181.79
180.82
181.09
180.97
180.33
180.87
181.34
179.83
181.7
NSSD21
wD110
km 0+091.05
W
km 0+147.87
W
km 0+244.03
W
P-2
PsV
PsV
R
20/9
RV
Ps
RV
Lzr
RV
Lzr
181.5
181.4
180.9
181.3
181.7
18/2

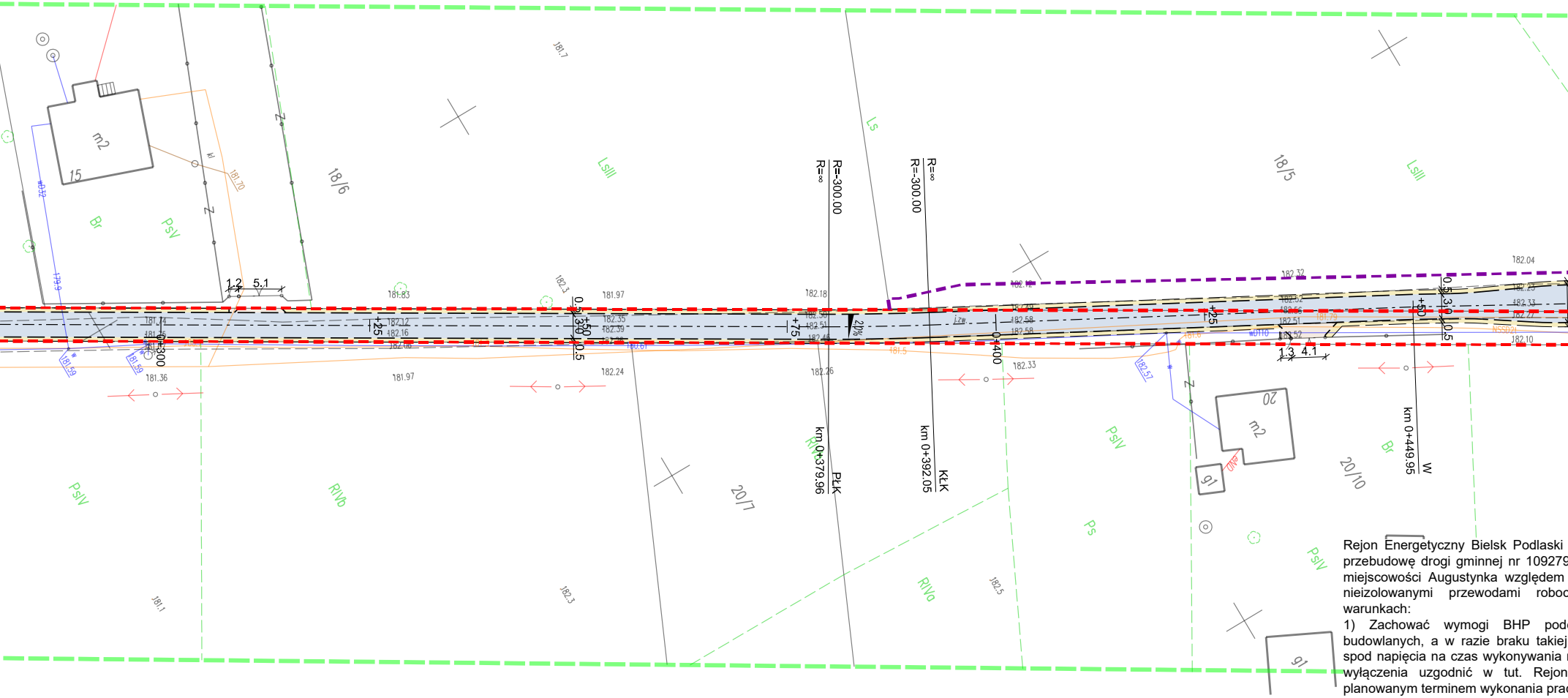
m2
15
Br
PsV
18/6
LsIII
Ls
18/5
R=∞
R=-300.00
km 0+379.96
PŁK
km 0+392.05
KŁK
km 0+449.95
W
0+300
0+400
+25
+50
+75
2%
0.5 3.0 0.5
1.2 5.1
1.3 4.1
20/7
20/10
20
m2
g1
PsIV
RIVb
RIVa
Ps
Z
181.83
181.97
182.18
182.24
182.26
182.33
182.04
182.10
181.36
181.1
182.3
182.5
181.7

Rejon Energetyczny Bielsk Podlaski
przebudowę drogi gminnej nr 109279
miejscowości Augustynka względem
nieizolowanymi przewodami roboc
warunkach:
1) Zachować wymogi BHP pod
budowlanych, a w razie braku takiej
spod napięcia na czas wykonywania
wyłączenia uzgodnić w tut. Rejon
planowanym terminem wykonania prac
2) Roboty ziemne w odległości mniejs
napowietrznych wykonywać ręcznie.
3) Zachować wysokości zawiesze
nawierzchni terenu do przewodów linii
normą PN-E-05100-1:1998.
4) Konsekwencje finansowe i prawne
naszych urządzeń poniesie Inwestor i

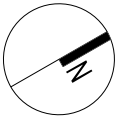

LEGENDA:

▬ ▬ ▬	istniejąca granica pasa drogowego / linia rozgraniczająca teren inwestycji
▬ ▬ ▬	granica opracowania
—·┼·— +50	oś trasy
—— ——	krawędź nawierzchni
—— ——	krawędź pobocza
2.0%	projektowane pochylenia poprzeczne
🟦	projektowana jezdnia z mieszanki mineralno - asfaltowej
🟨	projektowane pobocze z mieszanki niezwiązanej
▨	projektowane zjazdy i dojścia do posesji z mieszanki niezwiązanej
P-1	lokalizacja i nr przekroju charakterystycznego

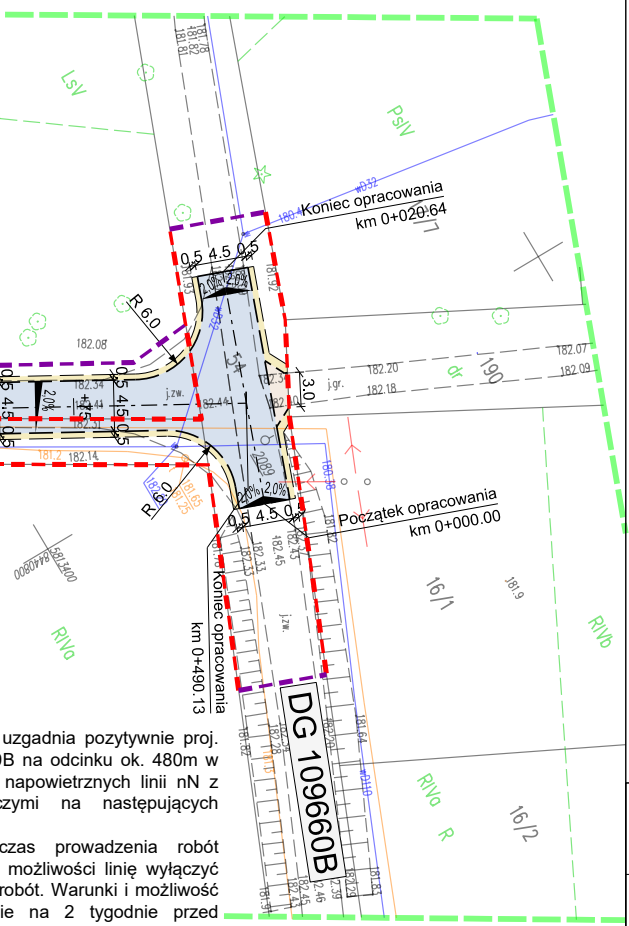
Koniec opracowania
km 0+020.64
Początek opracowania
km 0+000.00
Koniec opracowania
km 0+490.13
DG 109660B
0.5 4.5 0.5
0.5 4.5 0.5
R 6.0
R 6.0
2.0%
3.0
j.zw.
j.gr.
LsV
PsIV
RIVa
RIVb
R
dr
190
16/1
16/2
182.08
182.20
182.18
182.07
182.09
182.14
181.2
181.9

uzgadnia pozytywnie proj.
B na odcinku ok. 480m w
napowietrznych linii nN z
czymi na następujących

czas prowadzenia robót
możliwości linię wyłączyć
robót. Warunki i możliwość
ie na 2 tygodnie przed
c.
zej niż 1,5m od słupów linii

nia przewodów od proj.
i napowietrznych zgodnie z

w przypadku uszkodzenia
nwestycji podstawowej.

Karolczak Krzysztof

Elektronicznie
podpisany przez
Karolczuk Krzysztof
11502730
Data: 2024.02.13
13:02:21 +01'00'

Inwestor

WÓJT GMINY NURZEC-STACJA
ul. Żerczycka 33
17-330 Nurzec-Stacja

Wykonawca

AC - RoadPlan Adrian Chojnowski
ul. Pohulanka 3A/88, 03-890 Warszawa
NIP: 9222900364, tel. 667-580-675

Stadium

ZGŁOSZENIE ROBÓT

Temat

Przebudowa drogi gminnej nr 109279B na odcinku ok. 480m w miejscowości Augustynka, gm. Nurzec-Stacja

Branża	Funkcja	Imię i nazwisko	Nr uprawnień	Podpis
drogi	Projektant	mgr inż. Adrian Chojnowski	LUB/0006/PWBD/17	
drogi	Sprawdzający	mgr inż. Tomasz Czmut	MAZ/0363/PBD/21	

Nazwa rysunku Plan sytuacyjny	Nr rysunku 2023-07-01_ZR-D-S_01

Data 02.2024	Skala 1:500	Nr rewizji --