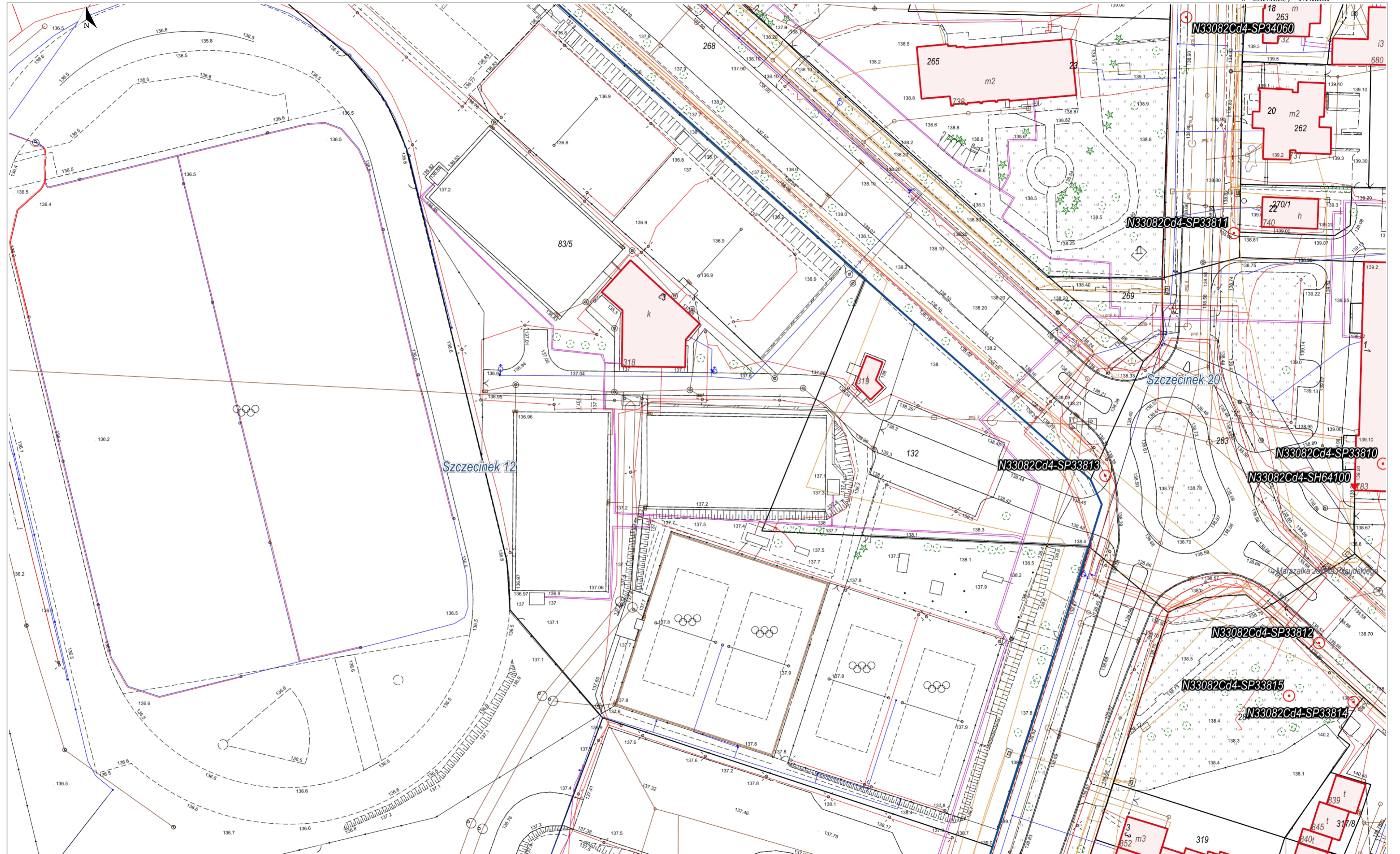


Wydruk z systemu IntraEwid








skala 1: 500
układ współrzędnych 2000 strefa 6 (18°)

x = 5952731.26, y = 6414088.50



x = 5952558.75, y = 6413809.10
Szczecinek 12, Szczecinek | Szczecinek 20, Szczecinek

Legenda

-  Punkt osnowy szczegółowej XY
-  Punkt osnowy szczegółowej H
-  Granica obrębu
-  Budynek
-  Punkt zmiany cech C
-  Punkt zmiany cech T
-  Działka